



ФЕДЕРАЛЬНАЯ СЛУЖБА
ГОСУДАРСТВЕННОЙ СТАТИСТИКИ

О посевных площадях сельскохозяйственных культур под урожай 2023 года в Республике Бурятия



июль 2023 год



ФЕДЕРАЛЬНАЯ СЛУЖБА
ГОСУДАРСТВЕННОЙ СТАТИСТИКИ

О посевных площадях сельскохозяйственных культур под урожай 2023 года в Республике Бурятия

Территориальный орган Федеральной
службы государственной статистики
по Республике Бурятия

июль 2023 год

- 01** Посевные площади и структура посевных площадей в хозяйствах всех категорий в 2023 году
- 02** Посевные площади основных сельскохозяйственных культур по категориям хозяйств в 2023 году
- 03** Группировка районов Республики Бурятия по посевным площадям основных сельскохозяйственных культур

* Ежегодные данные





ПОСЕВНЫЕ ПЛОЩАДИ ОСНОВНЫХ СЕЛЬСКОХОЗЯЙСТВЕННЫХ КУЛЬТУР В ХОЗЯЙСТВАХ ВСЕХ КАТЕГОРИЙ в 2023 году

Посевные площади

тысяч гектаров

в % к 2022 г.

Вся посевная площадь

118,9 ▲ 101,9%

из нее по видам культур:

зерновые и зернобобовые

69,6 ▲ 102,2%

картофель

6,9 ▼ 94,4%

овощебахчевые¹⁾

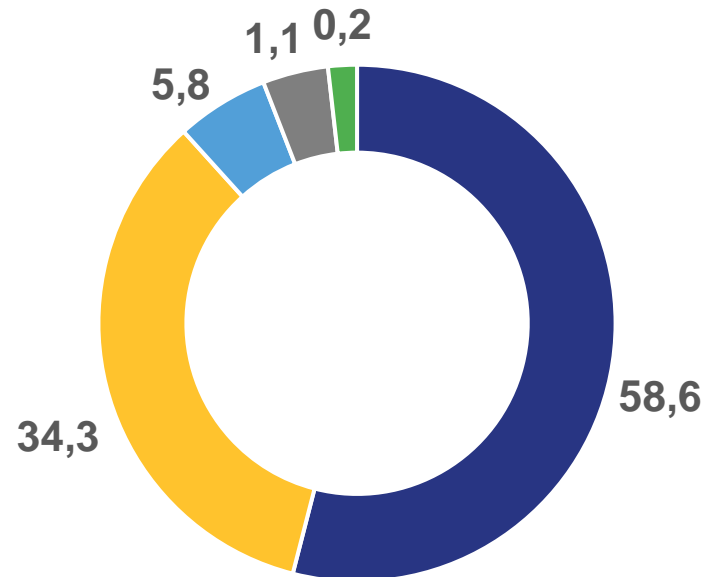
1,3 ▲ 102,3%

кормовые

40,8 ▲ 106,1%

Структура посевных площадей по видам сельскохозяйственных культур

в % от всей посевной площади



- Зерновые и зернобобовые культуры
- Кормовые культуры
- Картофель

- Овощебахчевые
- Технические культуры

¹⁾ Овощи открытого грунта, включая закрытый грунт по хозяйствам населения





ПОСЕВНЫЕ ПЛОЩАДИ ОСНОВНЫХ СЕЛЬСКОХОЗЯЙСТВЕННЫХ КУЛЬТУР ПО КАТЕГОРИЯМ ХОЗЯЙСТВ в 2023 году

Сельскохозяйственные организации

Хозяйства населения

Крестьянские (фермерские) хозяйства ²⁾



Вся посевная площадь, тыс. га
из нее по видам культур:

69,5 ▼ 97,6 %

7,5 ▼ 95,1 %

41,9 ▲ 111,7 %



зерновые и зернобобовые

43,3 ▼ 98,1 %

0,2 ▼ 91,6 %

26,1 ▲ 109,9 %



картофель

0,8 ▼ 86,7 %

5,5 ▼ 93,6 %

0,6 ▲ 119,2 %



овощебахчевые¹⁾

0,4 ▲ 107,0 %

0,7 ▼ 98,4 %

0,2 ▲ 111,2 %



кормовые

24,9 ▼ 98,0 %

1,0 ▲ 102,5 %

14,9 ▲ 123,3 %

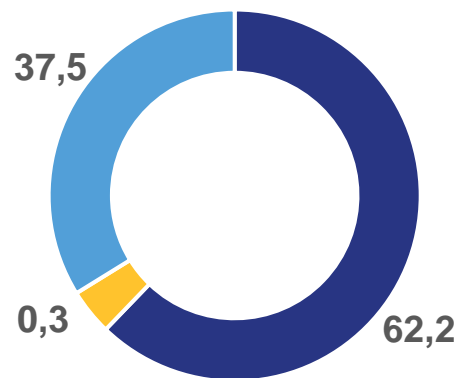
¹⁾ Овощи открытого грунта, включая закрытый грунт по хозяйствам населения

²⁾ Включая индивидуальных предпринимателей

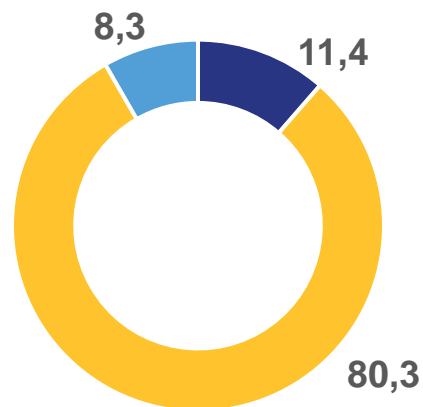


СТРУКТУРА ПОСЕВНЫХ ПЛОЩАДЕЙ ПО КАТЕГОРИЯМ ХОЗЯЙСТВ (в % от хозяйств всех категорий)

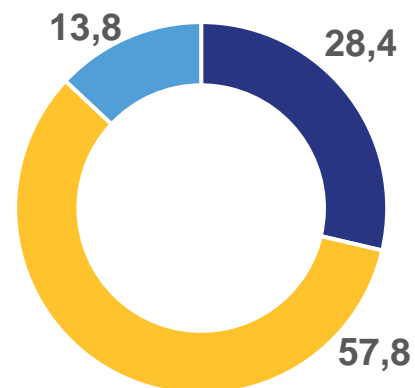
Зерновые и зернобобовые культуры



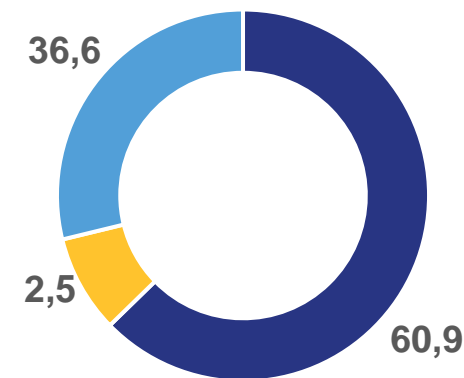
Картофель



Овощебахчевые ¹⁾ культуры



Кормовые культуры



Сельскохозяйственные организации



Хозяйства населения



Крестьянские (фермерские) хозяйства ²⁾

¹⁾ Овощи открытого грунта, включая закрытый грунт по хозяйствам населения

²⁾ Включая индивидуальных предпринимателей

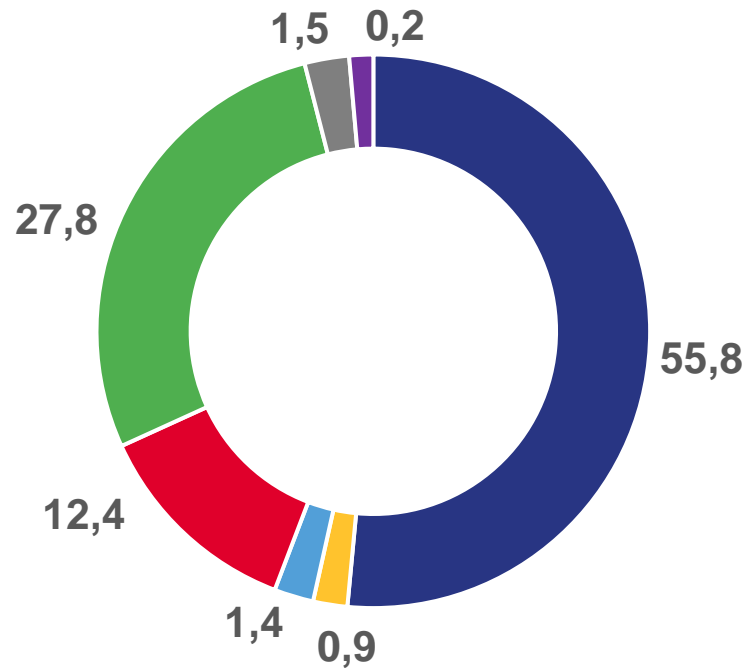




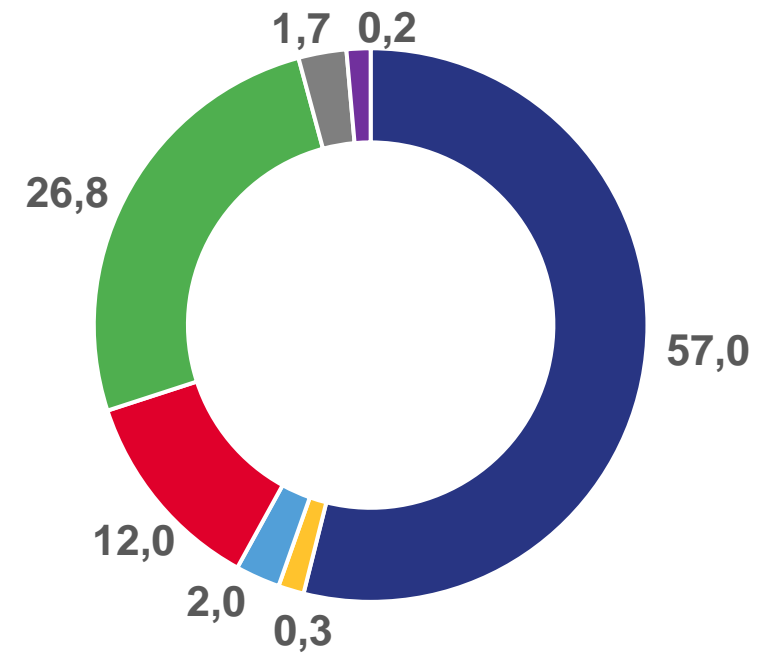
СТРУКТУРА ПОСЕВНЫХ ПЛОЩАДЕЙ ЗЕРНОВЫХ И ЗЕРНОБОБОВЫХ КУЛЬТУР ПО ВИДАМ В ХОЗЯЙСТВАХ

ВСЕХ КАТЕГОРИЙ (в % от общей площади зерновых и зернобобовых культур)

2022 год



2023 год



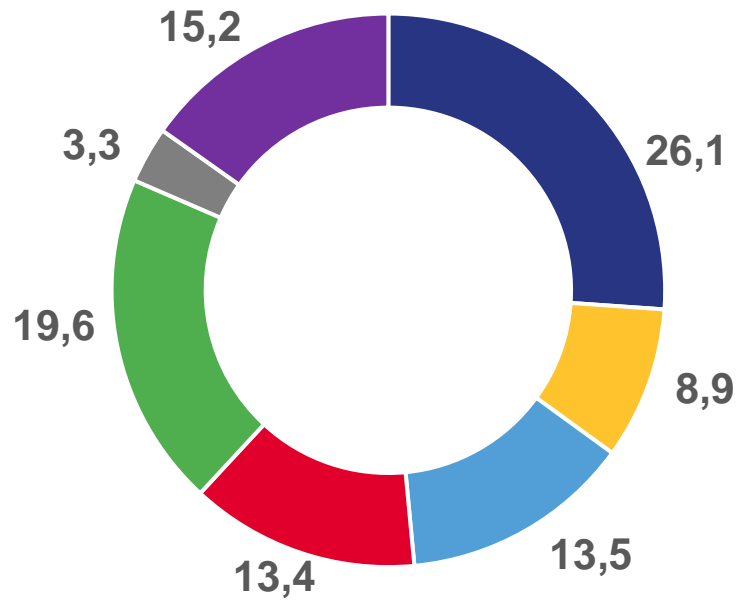
- Пшеница
- Рожь
- Тритикале
- Ячмень
- Овес
- Гречиха
- Зернобобовые культуры



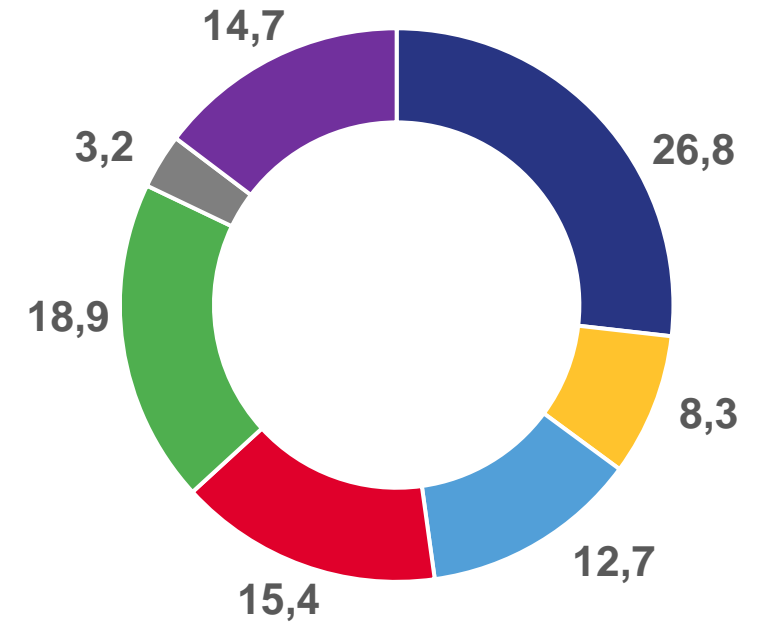


СТРУКТУРА ПОСЕВНЫХ ПЛОЩАДЕЙ ОВОЩЕЙ¹⁾ ПО ВИДАМ В ХОЗЯЙСТВАХ ВСЕХ КАТЕГОРИЙ (в % от общей площади овощей)

2022 год



2023 год



- Капуста
- Огурцы
- Помидоры
- Свекла столовая
- Морковь столовая
- Лук
- Прочие овощи

¹⁾ Овощи открытого грунта, включая закрытый грунт по хозяйствам населения





ГРУППИРОВКА РАЙОНОВ РЕСПУБЛИКИ БУРЯТИЯ ПО ПЛОЩАДИ ЗЕРНОВЫХ И ЗЕРНОБОБОВЫХ КУЛЬТУР В ХОЗЯЙСТВАХ ВСЕХ КАТЕГОРИЙ в 2023 году

Перечень районов	Посевные площади, тыс. га	Доля районов в общей площади, %	в % к 2022 г.
Бичурский, Кабанский, Кяхтинский, Мухоршибирский, Тарбагатайский	47,7	68,5	▲ 104,9 %
Баргузинский, Джидинский, Закаменский, Кижингинский, Курумканский, Тункинский	16,7	24,0	▲ 103,6 %
Еравнинский, Заиграевский, Иволгинский, Прибайкальский, Селенгинский, Хоринский	5,2	7,5	▼ 80,3 %





ГРУППИРОВКА РАЙОНОВ РЕСПУБЛИКИ БУРЯТИЯ ПО ПЛОЩАДИ КАРТОФЕЛЯ В ХОЗЯЙСТВАХ ВСЕХ КАТЕГОРИЙ в 2023 году

Перечень районов, городских округов	Посевные площади, тыс. га	Доля районов в общей площади, %	в % к 2022 г.
Заиграевский, Иволгинский, Кабанский, г. Улан-Удэ	2,9	42,4	▼ 93,2 %
Баргузинский, Бичурский, Кяхтинский, Мухоршибирский, Прибайкальский, Селенгинский, Тарбагатайский	2,6	37,9	▼ 93,1 %
Баунтовский Эвенкийский, Джидинский, Еравнинский, Закаменский, Кижингинский, Курумканский, Муйский, Окинский, Северо- Байкальский, Хоринский, Тункинский, г. Северобайкальск	1,4	19,7	▲ 100,0 %





ГРУППИРОВКА РАЙОНОВ РЕСПУБЛИКИ БУРЯТИЯ ПО ПЛОЩАДИ ОВОЩЕЙ¹⁾ В ХОЗЯЙСТВАХ ВСЕХ КАТЕГОРИЙ в 2023 году

Перечень районов, городских округов	Посевные площади, га	Доля районов в общей площади, %	в % к 2022 г.
Заиграевский, Иволгинский, Кабанский, г. Улан-Удэ	832,6	66,0	▼ 98,6 %
Бичурский, Мухоршибирский, Прибайкальский, Селенгинский, Тарбагатайский	259,9	20,6	▲ 117,9 %
Баргузинский, Баунтовский Эвенкийский, Джидинский, Еравнинский, Закаменский, Кижингинский, Курумканский, Кяхтинский, Муйский, Окинский, Северо-Байкальский, Тункинский, Хоринский, г. Северобайкальск	168,2	13,4	▼ 99,1 %

¹⁾ Овощи открытого грунта, включая закрытый грунт по хозяйствам населения

