



ФЕДЕРАЛЬНАЯ СЛУЖБА  
ГОСУДАРСТВЕННОЙ СТАТИСТИКИ

# Особо охраняемые природные территории Республики Бурятия в 2022 году



апрель 2023 год



ФЕДЕРАЛЬНАЯ СЛУЖБА  
ГОСУДАРСТВЕННОЙ СТАТИСТИКИ

# Особо охраняемые природные территории Республики Бурятия в 2022 году

Территориальный орган Федеральной службы  
государственной статистики  
по Республике Бурятия

апрель 2023 год

**01** Сведения об особо охраняемых природных территориях по Республике Бурятия в 2022 году

**02** Эколого-просветительская деятельность и познавательный туризм на особо охраняемых природных территориях федерального значения по Республике Бурятия в 2022 году

\* Ежегодные данные





# СВЕДЕНИЯ ОБ ОСОБО ОХРАНЯЕМЫХ ПРИРОДНЫХ ТЕРРИТОРИЯХ (ООПТ) ПО РЕСПУБЛИКЕ БУРЯТИЯ в 2022 году

## Количество ООПТ

единиц	в % к 2021 г.
<b>84</b>	<b>100 %</b>
<b>8</b>	<b>100 %</b>
<b>72</b>	<b>100 %</b>
<b>4</b>	<b>100 %</b>

ООПТ федерального, регионального  
и местного значения, всего

в том числе:

ООПТ федерального значения

ООПТ регионального значения

ООПТ местного значения

## Общая площадь ООПТ

тысяч гектаров	в % к 2021 г.
<b>3 148,4</b>	<b>100 %</b>
<b>2 425,8</b>	<b>100 %</b>
<b>707,7</b>	<b>100 %</b>
<b>14,9</b>	<b>100 %</b>

Затраты на содержание ООПТ  
федерального регионального  
и местного значения  
(млн рублей)





# СВЕДЕНИЯ ОБ ОСОБО ОХРАНЯЕМЫХ ПРИРОДНЫХ ТЕРРИТОРИЯХ (ООПТ) ФЕДЕРАЛЬНОГО ЗНАЧЕНИЯ ПО РЕСПУБЛИКЕ БУРЯТИЯ в 2022 году

## Количество ООПТ

единиц

в % к 2021 г.

**8**

**100 %**

**3**

**100 %**

**2**

**100 %**

**3**

**100 %**

ООПТ федерального значения, всего

в том числе:

государственные природные  
заповедники

национальные парки

государственные природные  
заказники

## Общая площадь ООПТ

тысяч гектаров

в % к 2021 г.

**2 425,8**

**100 %**

**773,3**

**100 %**

**1 452,7**

**100 %**

**199,8**

**100 %**





# СВЕДЕНИЯ ОБ ОСОБО ОХРАНЯЕМЫХ ПРИРОДНЫХ ТЕРРИТОРИЯХ (ООПТ) РЕГИОНАЛЬНОГО И МЕСТНОГО ЗНАЧЕНИЯ ПО РЕСПУБЛИКЕ БУРЯТИЯ

в 2022 году

## Количество ООПТ

единиц

в % к 2021 г.

**72**

**100 %**

**1**

**100 %**

**13**

**100 %**

**57**

**100 %**

**1**

**100 %**

**4**

**100 %**

ООПТ регионального значения, всего

в том числе:

природные парки

государственные природные  
заказники

памятники природы

иные категории ООПТ регионального  
значения

ООПТ местного значения, всего

## Общая площадь ООПТ

тысяч гектаров

в % к 2021 г.

**707,7**

**100 %**

**2,2**

**100 %**

**672,1**

**100 %**

**32,5**

**100 %**

**0,9**

**100 %**

**14,9**

**100 %**





# ЧИСЛО ОБЪЕКТОВ ЭКОЛОГО-ПРОСВЕТИТЕЛЬСКОЙ ДЕЯТЕЛЬНОСТИ И ПОЗНОВАТЕЛЬНОГО ТУРИЗМА НА ОСОБО ОХРАНЯЕМЫХ ПРИРОДНЫХ ТЕРРИТОРИЯХ ФЕДЕРАЛЬНОГО ЗНАЧЕНИЯ ПО РЕСПУБЛИКЕ БУРЯТИЯ в 2022 году

## Число объектов

единиц                      в % к 2021 г.

Музеи

**3 = 100 %**

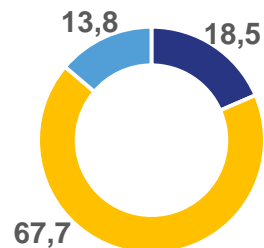
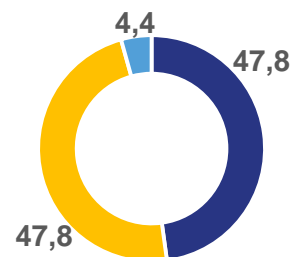
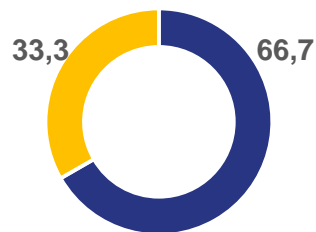
Визит-центры




**23 ▲ 104,5 %**

Экотропы  
и маршруты

**65 ▼ 69,1 %**

## Распределение объектов по категориям особо охраняемых природных территорий (в % от общего числа)



-  государственные природные заповедники
-  национальные парки
-  государственные природные заказники





# КОЛИЧЕСТВО ПОСЕТИТЕЛЕЙ ОБЪЕКТОВ ЭКОЛОГО-ПРОСВЕТИТЕЛЬСКОЙ ДЕЯТЕЛЬНОСТИ И ПОЗНОВАТЕЛЬНОГО ТУРИЗМА НА ОСОБО ОХРАНЯЕМЫХ ПРИРОДНЫХ ТЕРРИТОРИЯХ ФЕДЕРАЛЬНОГО ЗНАЧЕНИЯ ПО РЕСПУБЛИКЕ БУРЯТИЯ в 2022 году

## Количество посетителей

тысяч человек      в % к 2021 г.

Музеи



Визит-центры

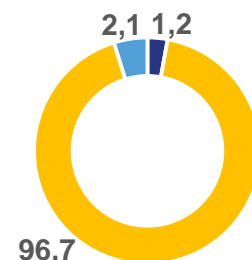
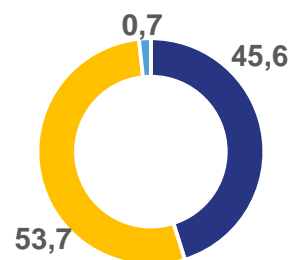
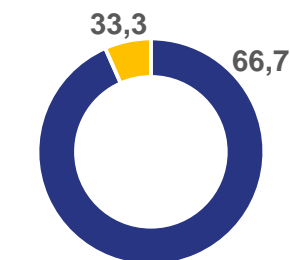


Экотропы и маршруты



## Распределение количества посетителей по категориям особо охраняемых природных территорий

(в % от общего числа)



- государственные природные заповедники
- национальные парки
- государственные природные заказники





# ВИДЫ ТУРИСТИЧЕСКИХ МАРШРУТОВ НА ОСОБО ОХРАНЯЕМЫХ ПРИРОДНЫХ ТЕРРИТОРИЯХ ФЕДЕРАЛЬНОГО ЗНАЧЕНИЯ ПО РЕСПУБЛИКЕ БУРЯТИЯ

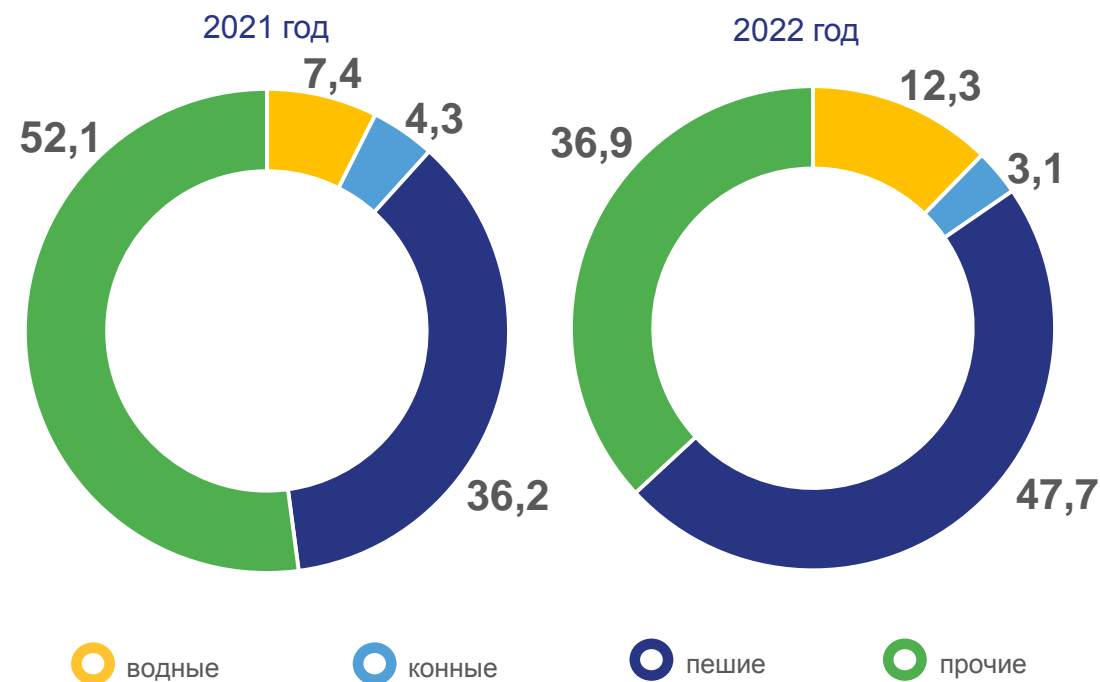
в 2022 году

## Туристические маршруты

	единиц		в % к 2021 г.
<b>Всего</b>	<b>65</b>	▼	<b>69,1 %</b>
в том числе:			
<b>водные</b>	<b>8</b>	▲	<b>114,3 %</b>
<b>конные</b>	<b>2</b>	▼	<b>50,0 %</b>
<b>пешие</b>	<b>31</b>	▼	<b>91,2 %</b>
<b>прочие</b>	<b>24</b>	▼	<b>49,0 %</b>

## Распределение туристических маршрутов по видам

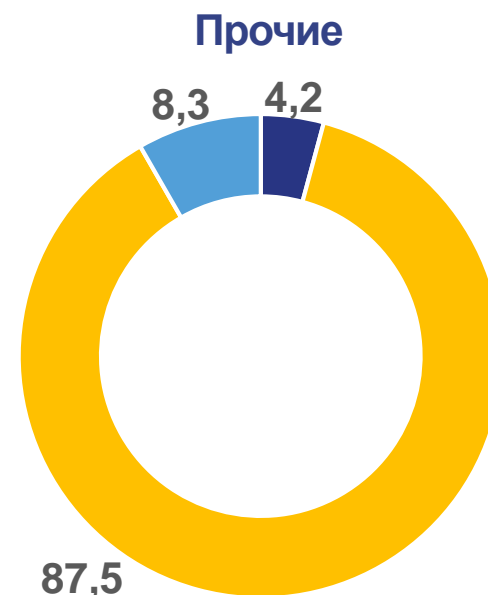
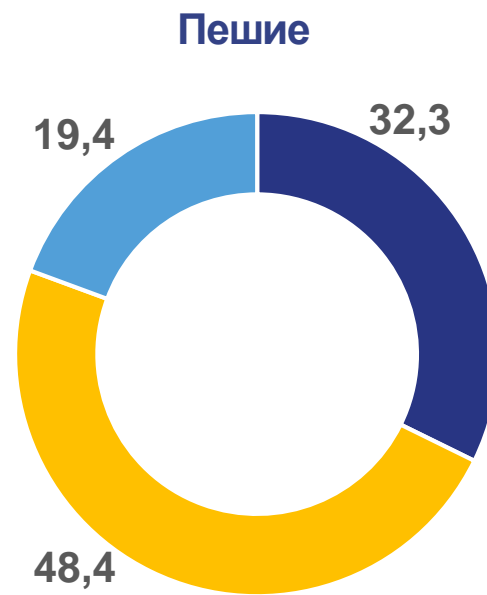
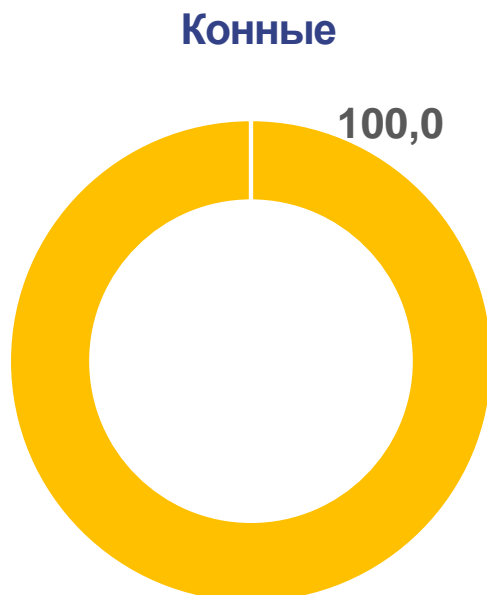
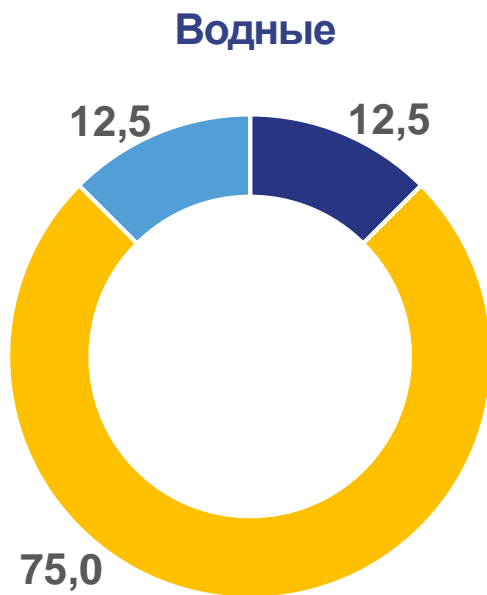
(в % от общего количества)







# РАСПРЕДЕЛЕНИЕ ТУРИСТИЧЕСКИХ МАРШРУТОВ ПО КАТЕГОРИЯМ ОСОБО ОХРАНЯЕМЫХ ПРИРОДНЫХ ТЕРРИТОРИЙ ФЕДЕРАЛЬНОГО ЗНАЧЕНИЯ ПО РЕСПУБЛИКЕ БУРЯТИЯ в 2022 году



государственные природные заповедники

национальные парки

государственные природные заказники

