

**ФЕДЕРАЛЬНАЯ СЛУЖБА ГОСУДАРСТВЕННОЙ СТАТИСТИКИ
ТЕРРИТОРИАЛЬНЫЙ ОРГАН ФЕДЕРАЛЬНОЙ СЛУЖБЫ
ГОСУДАРСТВЕННОЙ СТАТИСТИКИ ПО РЕСПУБЛИКЕ БУРЯТИЯ**

**ИТОГИ ВСЕРОССИЙСКОЙ
СЕЛЬСКОХОЗЯЙСТВЕННОЙ ПЕРЕПИСИ
2016 ГОДА**

Том 4.

**ПОСЕВНЫЕ ПЛОЩАДИ СЕЛЬСКОХОЗЯЙСТВЕННЫХ
КУЛЬТУР И ПЛОЩАДИ МНОГОЛЕТНИХ НАСАЖДЕНИЙ
И ЯГОДНЫХ КУЛЬТУР**

**КНИГА 1. Площади сельскохозяйственных культур и
многолетних насаждений**



**Улан-Удэ
2018**

Редакционная коллегия:

А.В. Сарапов – Председатель редакционной коллегии

Д.С. Баинова, С.Г. Федорова

Итоги Всероссийской сельскохозяйственной переписи 2016 года: Бурятстат.
- Улан-Удэ, 2018

Т.4: Посевные площади сельскохозяйственных культур и площади многолетних насаждений и ягодных культур: кн. 1.: Площади сельскохозяйственных культур и многолетних насаждений. – 199 с.: диагр.

В томе 4 представлены итоги Всероссийской сельскохозяйственной переписи 2016 года о посевных площадях сельскохозяйственных культур и площадях многолетних насаждений и ягодных культур в двух книгах в разрезе муниципальных образований Республике Бурятия.

В книге 1 сборника приведены данные о размерах площадей сельскохозяйственных культур и многолетних насаждений по видам и категориям хозяйств, использовании площади теплиц и парников; размещены диаграммы по Республике Бурятия.

В книге 2 сборника предоставлены сведения о структуре посевных площадей сельскохозяйственных культур по видам и категориям хозяйств, приведены группировки объектов переписи по размеру посевных площадей основных сельскохозяйственных культур.

Данные предоставлены в абсолютных и относительных показателях.

СОДЕРЖАНИЕ

Предисловие.....	7
ПОСЕВНЫЕ ПЛОЩАДИ В ХОЗЯЙСТВАХ ВСЕХ КАТЕГОРИЙ	
1. Общая посевная площадь сельскохозяйственных культур под урожай 2016 г. в хозяйствах всех категорий.....	10
2. Посевная площадь зерновых и зернобобовых культур под урожай 2016 г. в хозяйствах всех категорий.....	12
3. Посевная площадь пшеницы под урожай 2016 г. в хозяйствах всех категорий.....	14
4. Посевная площадь овса под урожай 2016 г. в хозяйствах всех категорий.....	16
5. Посевная площадь гречихи под урожай 2016 г. в хозяйствах всех категорий.....	18
6. Посевная площадь картофеля под урожай 2016 г. в хозяйствах всех категорий.....	20
7. Посевная площадь овощных и бахчевых культур под урожай 2016 г. в хозяйствах всех категорий.....	22
8. Посевная площадь овощей (открытого грунта) под урожай 2016 г. в хозяйствах всех категорий.....	24
9. Посевная площадь капусты всех видов кроме цветной и брокколи (открытого грунта), под урожай 2016 г. в хозяйствах всех категорий.....	26
10. Посевная площадь капусты цветной и брокколи (открытого грунта) под урожай 2016 г. в хозяйствах всех категорий.....	27
11. Посевная площадь огурцов (открытого грунта) под урожай 2016 г. в хозяйствах всех категорий.....	28
12. Посевная площадь помидоров (открытого грунта) под урожай 2016 г. в хозяйствах всех категорий.....	29
13. Посевная площадь свеклы столовой (открытого грунта) под урожай 2016 г. в хозяйствах всех категорий.....	30
14. Посевная площадь моркови столовой (открытого грунта) под урожай 2016 г. в хозяйствах всех категорий.....	31
15. Посевная площадь лука репчатого (открытого грунта) под урожай 2016 г. в хозяйствах всех категорий.....	32
16. Посевная площадь чеснока (открытого грунта) под урожай 2016 г. в хозяйствах всех категорий.....	33
17. Посевная площадь зеленого горошка (открытого грунта) под урожай 2016 г. в хозяйствах всех категорий.....	34
18. Посевная площадь фасоли овощной (открытого грунта) под урожай 2016 г. в хозяйствах всех категорий.....	35
19. Посевная площадь кукурузы сахарной (открытого грунта) под урожай 2016 г. в хозяйствах всех категорий.....	36
20. Посевная площадь кабачков, патиссонов (открытого грунта) под урожай 2016 г. в хозяйствах всех категорий.....	37
21. Посевная площадь тыквы столовой (открытого грунта) под урожай 2016 г. в хозяйствах всех категорий.....	38
22. Посевная площадь перца сладкого (открытого грунта) под урожай 2016 г. в хозяйствах всех категорий.....	39
23. Посевная площадь баклажанов (открытого грунта) под урожай 2016 г. в хозяйствах всех категорий.....	40
24. Посевная площадь салатных культур (открытого грунта) под урожай 2016 г. в хозяйствах всех категорий.....	41
25. Посевная площадь зеленных культур (открытого грунта) под урожай 2016 г. в хозяйствах всех категорий.....	42
26. Посевная площадь прочих овощей (открытого грунта) под урожай 2016 г. в хозяйствах всех категорий.....	43
27. Посевная площадь продовольственных бахчевых культур под урожай 2016 г. в хозяйствах всех категорий.....	44
28. Посевная площадь арбузов столовых под урожай 2016 г. в хозяйствах всех категорий.....	45

29.	Посевная площадь кормовых культур под урожай 2016 г. в хозяйствах всех категорий.....	46
30.	Посевная площадь трав однолетних под урожай 2016 г. в хозяйствах всех категорий.....	48
31.	Посевная площадь трав многолетних под урожай 2016 г. в хозяйствах всех категорий.....	50
ПОСЕВНЫЕ ПЛОЩАДИ В ХОЗЯЙСТВАХ НАСЕЛЕНИЯ		
32.	Общая посевная площадь сельскохозяйственных культур под урожай 2016 г. в хозяйствах населения.....	54
33.	Посевная площадь зерновых и зернобобовых культур под урожай 2016 г. в хозяйствах населения.....	56
34.	Посевная площадь технических культур под урожай 2016 г. в хозяйствах населения.....	57
35.	Посевная площадь картофеля под урожай 2016 г. в хозяйствах населения.....	58
36.	Посевная площадь овощных и бахчевых культур под урожай 2016 г. в хозяйствах населения.....	60
37.	Посевная площадь овощей (открытого грунта) под урожай 2016 г. в хозяйствах населения.....	62
38.	Посевная площадь капусты всех видов кроме цветной и брокколи (открытого грунта), под урожай 2016 г. в хозяйствах населения.....	64
39.	Посевная площадь капусты цветной и брокколи (открытого грунта) под урожай 2016 г. в хозяйствах населения.....	66
40.	Посевная площадь огурцов (открытого грунта) под урожай 2016 г. в хозяйствах населения.....	68
41.	Посевная площадь помидоров (открытого грунта) под урожай 2016 г. в хозяйствах населения.....	70
42.	Посевная площадь свеклы столовой (открытого грунта) под урожай 2016 г. в хозяйствах населения.....	72
43.	Посевная площадь моркови столовой (открытого грунта) под урожай 2016 г. в хозяйствах населения.....	74
44.	Посевная площадь лука репчатого (открытого грунта) под урожай 2016 г. в хозяйствах населения.....	76
45.	Посевная площадь чеснока (открытого грунта) под урожай 2016 г. в хозяйствах населения.....	78
46.	Посевная площадь зеленого горошка (открытого грунта) под урожай 2016 г. в хозяйствах населения.....	80
47.	Посевная площадь фасоли овощной (открытого грунта) под урожай 2016 г. в хозяйствах населения.....	82
48.	Посевная площадь кукурузы сахарной (открытого грунта) под урожай 2016 г. в хозяйствах населения.....	84
49.	Посевная площадь кабачков, патиссонов (открытого грунта) под урожай 2016 г. в хозяйствах населения.....	86
50.	Посевная площадь тыквы столовой (открытого грунта) под урожай 2016 г. в хозяйствах населения.....	88
51.	Посевная площадь перца сладкого (открытого грунта) под урожай 2016 г. в хозяйствах населения.....	90
52.	Посевная площадь баклажанов (открытого грунта) под урожай 2016 г. в хозяйствах населения.....	92
53.	Посевная площадь салатных культур (открытого грунта) под урожай 2016 г. в хозяйствах населения.....	94
54.	Посевная площадь зеленных культур (открытого грунта) под урожай 2016 г. в хозяйствах населения.....	96
55.	Посевная площадь прочих овощей (открытого грунта) под урожай 2016 г. в хозяйствах населения.....	98
56.	Посевная площадь продовольственных бахчевых культур под урожай 2016 г. в хозяйствах населения.....	100
57.	Посевная площадь арбузов столовых под урожай 2016 г. в хозяйствах населения.....	102
58.	Посевная площадь овощей (закрытого грунта) под урожай 2016 г. в хозяйствах населения.....	104

59.	Посевная площадь огурцов (закрытого грунта) под урожай 2016 г. в хозяйствах населения.....	106
60.	Посевная площадь помидоров (закрытого грунта) под урожай 2016 г. в хозяйствах населения.....	108
61.	Посевная площадь перца сладкого (закрытого грунта) под урожай 2016 г. в хозяйствах населения.....	110
62.	Посевная площадь баклажанов (закрытого грунта) под урожай 2016 г. в хозяйствах населения.....	112
63.	Посевная площадь кормовых культур под урожай 2016 года в хозяйствах населения.....	113
ПОСЕВНЫЕ ПЛОЩАДИ В ХОЗЯЙСТВАХ ГРАЖДАН В СЕЛЬСКИХ ПОСЕЛЕНИЯХ		
64.	Общая посевная площадь сельскохозяйственных культур под урожай 2016 г. в личных подсобных и других индивидуальных хозяйствах граждан в сельских поселениях.....	114
65.	Посевная площадь картофеля под урожай 2016 г. в личных подсобных и других индивидуальных хозяйствах граждан в сельских поселениях.....	115
66.	Посевная площадь овощных и бахчевых культур под урожай 2016 г. в личных подсобных и других индивидуальных хозяйствах граждан в сельских поселениях.....	116
ПОСЕВНЫЕ ПЛОЩАДИ В ХОЗЯЙСТВАХ ГРАЖДАН В ГОРОДСКИХ ОКРУГАХ И ГОРОДСКИХ ПОСЕЛЕНИЯХ		
67.	Общая посевная площадь сельскохозяйственных культур под урожай 2016 г. в личных подсобных и других индивидуальных хозяйствах граждан в городских округах и городских поселениях.....	117
68.	Посевная площадь картофеля под урожай 2016 г. в личных подсобных и других индивидуальных хозяйствах граждан в городских округах и городских поселениях.....	118
69.	Посевная площадь овощных и бахчевых культур под урожай 2016 г. в личных подсобных и других индивидуальных хозяйствах граждан в городских округах и городских поселениях.....	119
ПОСЕВНЫЕ ПЛОЩАДИ, ЗАСЕЯННЫЕ ЭЛИТНЫМИ СЕМЕНАМИ		
70.	Посевная площадь зерновых и зернобобовых культур, засеянная элитными семенами под урожай 2016 г. в сельскохозяйственных организациях, крестьянских (фермерских) хозяйствах и у индивидуальных предпринимателей.....	122
71.	Посевная площадь пшеницы, засеянная элитными семенами под урожай 2016 г. в сельскохозяйственных организациях, крестьянских (фермерских) хозяйствах и у индивидуальных предпринимателей.....	124
72.	Посевная площадь овса, засеянная элитными семенами под урожай 2016 г. в сельскохозяйственных организациях, крестьянских (фермерских) хозяйствах и у индивидуальных предпринимателей.....	126
ИСПОЛЬЗОВАНИЕ ПЛОЩАДИ ТЕПЛИЦ И ПАРНИКОВ		
73.	Общая используемая площадь зимних, весенних теплиц и парников с начала 2016 г. в сельскохозяйственных организациях, крестьянских (фермерских) хозяйствах и у индивидуальных предпринимателей.....	130
74.	Использование площади теплиц и парников под первый оборот с начала 2016 г. в сельскохозяйственных организациях.....	132
75.	Использование площади теплиц и парников под первый оборот с начала 2016 г. в крестьянских (фермерских) хозяйствах и у индивидуальных предпринимателей.....	134
76.	Структура площади теплиц и парников, используемой под первый оборот с начала 2016 г., по видам культур в сельскохозяйственных организациях.....	136
77.	Структура площади теплиц и парников, используемой под первый оборот с начала 2016 г., по видам культур в крестьянских (фермерских) хозяйствах и у индивидуальных предпринимателей.....	138
МЕРОПРИЯТИЯ ПО ПОВЫШЕНИЮ ПЛОДородия ПОЧВ И ЗАЩИТА РАСТЕНИЙ		
78.	Внесение минеральных удобрений под урожай 2016 г. в сельскохозяйственных организациях.....	142
79.	Удельный вес площади, удобренной минеральными удобрениями под урожай 2016 г. в сельскохозяйственных организациях, крестьянских (фермерских) хозяйствах и у	144

индивидуальных предпринимателей.....	
80. Внесение органических удобрений под урожай 2016 г. в сельскохозяйственных организациях, крестьянских (фермерских) хозяйствах и у индивидуальных предпринимателей.....	146
81. Удельный вес площади, удобренной органическими удобрениями под урожай 2016 г. в сельскохозяйственных организациях, крестьянских (фермерских) хозяйствах и у индивидуальных предпринимателей.....	148
82. Площадь, обработанная пестицидами под урожай 2016 г. в сельскохозяйственных организациях, крестьянских (фермерских) хозяйствах и у индивидуальных предпринимателей.....	150
ПЛОЩАДИ МНОГОЛЕТНИХ НАСАЖДЕНИЙ В ХОЗЯЙСТВАХ ВСЕХ КАТЕГОРИЙ	
83. Площади многолетних плодовых насаждений и ягодных культур в хозяйствах всех категорий.....	154
84. Площади многолетних семечковых плодовых насаждений по видам в хозяйствах всех категорий.....	156
85. Площади многолетних косточковых плодовых насаждений по видам в хозяйствах всех категорий.....	158
86. Площади ягодных культур по видам в хозяйствах всех категорий.....	160
87. Структура площадей многолетних плодовых насаждений и ягодных культур по видам в хозяйствах всех категорий.....	164
ПЛОЩАДИ МНОГОЛЕТНИХ НАСАЖДЕНИЙ В ХОЗЯЙСТВАХ НАСЕЛЕНИЯ	
88. Площади многолетних плодовых насаждений и ягодных культур в хозяйствах населения.....	170
89. Площади многолетних семечковых плодовых насаждений по видам в хозяйствах населения.....	172
90. Площади многолетних косточковых плодовых насаждений по видам в хозяйствах населения.....	173
91. Площади ягодных культур по видам в хозяйствах населения.....	174
СТРУКТУРА ПЛОЩАДЕЙ МНОГОЛЕТНИХ НАСАЖДЕНИЙ ПО КАТЕГОРИЯМ ХОЗЯЙСТВ	
92. Структура площадей многолетних плодовых насаждений и ягодных культур по видам в хозяйствах населения.....	178
93. Структура площадей многолетних плодовых насаждений и ягодных культур по категориям хозяйств.....	182
94. Структура площадей многолетних семечковых плодовых насаждений по категориям хозяйств.....	183
95. Структура площадей многолетних косточковых плодовых насаждений по категориям хозяйств.....	184
96. Структура площадей ягодных культур по категориям хозяйств.....	185
МЕТОДИЧЕСКИЕ ПОЯСНЕНИЯ	186
ДИАГРАММЫ	190

ПРЕДИСЛОВИЕ

В книге 1 тома 4 представлены итоги Всероссийской сельскохозяйственной переписи 2016 г. о площадях сельскохозяйственных культур и многолетних насаждений в Республике Бурятия.

В сборнике содержатся данные о размерах посевных площадей по широкому перечню сельскохозяйственных культур в сельскохозяйственных организациях, крестьянских (фермерских) хозяйствах и у индивидуальных предпринимателей, личных подсобных и других индивидуальных хозяйствах граждан, садоводческих и дачных некоммерческих объединениях граждан.

В отдельном разделе приведены данные о размерах посевных площадей основных видов сельскохозяйственных культур, засеянных элитными семенами, и их удельном весе в общей площади соответствующих культур в сельскохозяйственных организациях, крестьянских (фермерских) хозяйствах и у индивидуальных предпринимателей.

Предоставлены сведения об использовании площади зимних, весенних теплиц и парников под посеvy овощей и другие посадки закрытого грунта по видам; о проведении мероприятий по повышению плодородия почв и защите растений в сельскохозяйственных организациях, крестьянских (фермерских) хозяйствах и у индивидуальных предпринимателей.

В отдельном разделе помещены данные о размерах площадей многолетних плодовых насаждений и ягодных культур и их структуре по видам и категориям хозяйств.

В издании представлены методологические пояснения к показателям, диаграммы по основным показателям, характеризующим площади сельскохозяйственных культур и многолетних насаждений в целом по Республике Бурятия.

Электронная версия книги 1 тома 4 размещена на официальном Интернет-портале Бурятстата (<http://burstat.gks.ru>).

СПИСОК СОКРАЩЕНИЙ

тыс.	- тысяча
га	- гектар
кг.	- килограмм
ц.	- центнер
т.	- тонна
г.	- год

В сборнике приняты условные обозначения:

- - явление отсутствует
- 0,0 - значение показателя меньше 0,1
- 0,00 - значение показателя меньше 0,01
- ... - данные не публикуются в целях обеспечения конфиденциальности первичных статистических данных, полученных от респондентов, в соответствии с Федеральным законом от 29 ноября 2007 г. № 282-ФЗ «Об официальном статистическом учете и системе государственной статистики в Российской Федерации» (п. 5, ст. 4; ч. 1, ст. 9)

В отдельных случаях незначительные расхождения между итогом и суммой.



ПОСЕВНЫЕ ПЛОЩАДИ В ХОЗЯЙСТВАХ ВСЕХ КАТЕГОРИЙ

1. ОБЩАЯ ПОСЕВНАЯ ПЛОЩАДЬ СЕЛЬСКОХОЗЯЙСТВЕННЫХ В ХОЗЯЙСТВАХ (гектаров)

	Хозяйства всех категорий	сельско- хозяйственные организации	из них малые предприятия
Республика Бурятия	140358,7	106200,3	78355,3
в том числе:			
Городские округа	1075,3	...	-
город Улан-Удэ	956,3	...	-
город Северобайкальск	119,1	-	-
Муниципальные районы	139283,3	...	78355,3
Баргузинский	1611,9	919,3	...
Баунтовский эвенкийский	80,2	-	-
Бичурский	23489,9	18481,0	18481,0
Джидинский	20982,9	18455,8	11400,0
Еравнинский	3127,5	2920,0	2920,0
Заиграевский	1787,0	-	-
Закаменский	3779,1	3432,0	3425,0
Иволгинский	1317,5	803,9	736,9
Кабанский	13790,6	12766,6	6002,0
Кижингинский	231,3	-	-
Курумканский	13665,6	13537,1	13537,1
Кяхтинский	12494,2	9134,6	9123,3
Муйский	71,6	-	-
Мухоршибирский	22469,6	18520,0	5947,2
Окинский	1120,6
Прибайкальский	2310,1	1701,0	...
Северо-Байкальский	176,3	-	-
Селенгинский	2696,1
Тарбагатайский	8867,2	2194,0	2174,0
Тункинский	4755,8	7,0	...
Хоринский	458,4

**КУЛЬТУР ПОД УРОЖАЙ 2016 Г.
ВСЕХ КАТЕГОРИЙ**

В ТОМ ЧИСЛЕ			
крестьянские (фермерские) хозяйства и индивидуальные предприниматели	В ТОМ ЧИСЛЕ		хозяйства населения
	крестьянские (фермерские) хозяйства	индивидуальные предприниматели	
23746,6	16120,6	7626,0	10411,8
...	...	-	...
-	-	-	954,3
...	...	-	...
...	...	7626,0	...
301,0	391,6
7,4	7,4	-	72,8
3990,5	3402,5	588,0	1018,4
1988,5	1988,5	-	538,6
10,3	10,3	-	197,3
693,9	480,6	213,3	1093,1
109,2	50,0	59,2	238,0
214,7	298,9
131,7	892,4
61,7	60,0	1,8	169,6
11,7	11,7	-	116,8
2802,5	557,1
...
2914,4	1567,4	1347,0	1035,2
...	...	-	147,2
137,4	471,7
...
151,7	151,7	-	337,4
5675,2	4387,2	1288,0	998,0
4473,9	367,9	4106,0	274,8
...	256,9

2. ПОСЕВНАЯ ПЛОЩАДЬ ЗЕРНОВЫХ И ЗЕРНОБОБОВЫХ КУЛЬТУР

(гектаров)

	Хозяйства всех категорий	сельско- хозяйственные организации	из них малые предприятия
Республика Бурятия	75569,1	57683,8	41149,8
в том числе:			
Муниципальные районы	75569,1	57683,8	41149,8
Баргузинский	597,2
Баунтовский эвенкийский	...	-	-
Бичурский	9011,2	7305,0	7305,0
Джидинский	14482,8	13200,0	7145,0
Еравнинский	920,0	920,0	920,0
Заиграевский	522,6	-	-
Закаменский	2538,5	2520,0	2520,0
Иволгинский
Кабанский	5104,4
Курумканский	7535,0	7535,0	7535,0
Кяхтинский	9478,1	...	6850
Мухоршибирский	12844,9	10085,0	3650,0
Окинский	...	-	-
Прибайкальский	1336,0	...	-
Северо-Байкальский	2,2	-	-
Селенгинский
Тарбагатайский	6927,9	1850,0	1850,0
Тункинский	3377,4

ПОД УРОЖАЙ 2016 Г. В ХОЗЯЙСТВАХ ВСЕХ КАТЕГОРИЙ

в том числе			
крестьянские (фермерские) хозяйства и индивидуальные предприниматели	в том числе		хозяйства населения
	крестьянские (фермерские) хозяйства	индивидуальные предприниматели	
17181,6	11060,6	6121,0	703,7
17181,6	11060,6	6121,0	703,7
247,0	247,0	-	...
...	...	-	-
1576,0	1185,0	391,0	130,2
1200,0	1200,0	-	82,8
-	-	-	-
...
-	-	-	18,5
-	-	-	...
...	...	-	...
-	-	-	-
2590,0	2590,0	-	38,1
2521,0	1250,0	1271,0	238,9
...	...	-	-
...	...	-	-
...	-	...	-
-	-	-	-
4898,5	3707,7	1190,8	179,4
3365,0	260,0	3105,0	...

3. ПОСЕВНАЯ ПЛОЩАДЬ ПШЕНИЦЫ ПОД УРОЖАЙ 2016 Г. (гектаров)

	Хозяйства всех категорий	сельско- хозяйственные организации	из них малые предприятия
Республика Бурятия	40061,4	28852,0	19187,0
в том числе:			
Муниципальные районы	40061,4	28852,0	19187,0
Баргузинский	360,0
Бичурский	4761,0	3915,0	3915,0
Джидинский	8562,0	7920,0	4900,0
Заиграевский	269,0	-	-
Закаменский	1370,0	1370,0	1370,0
Иволгинский
Кабанский	1682,0	1620,0	...
Курумканский
Кяхтинский	4820,8	3220,0	3220,0
Мухоршибирский	9491,1	7392,0	...
Прибайкальский	921,0	...	-
Селенгинский
Тарбагатайский	5568,6
Тункинский	1344,0	-	-

В ХОЗЯЙСТВАХ ВСЕХ КАТЕГОРИЙ

в том числе

крестьянские (фермерские) хозяйства и индивидуальные предприниматели	в том числе		хозяйства населения
	крестьянские (фермерские) хозяйства	индивидуальные предприниматели	
10838,5	7211,7	3626,8	370,9
10838,5	7211,7	3626,8	370,9
...	...	-	-
801,0	45,0
581,0	581,0	-	61,0
268,0
-	-	-	-
-	-	-	-
...	...	-	-
-	-	-	-
...	...	-	...
1961,0	870,0	1091,0	138,1
...	...	-	-
-	-	-	-
4163,5	3300,7	862,8	...
1339,0	110,0	1229,0	...

4. ПОСЕВНАЯ ПЛОЩАДЬ ОВСА ПОД УРОЖАЙ 2016 Г.

(гектаров)

	Хозяйства всех категорий	сельско- хозяйственные организации	из них малые предприятия
Республика Бурятия	27815,4	22682,8	17812,8
в том числе:			
Муниципальные районы	27815,4	22682,8	17812,8
Баргузинский	224,2	-	-
Баунтовский эвенкийский	...	-	-
Бичурский	3245,2	2720,0	2720,0
Джидинский	4121,0	3765,0	2245,0
Еравнинский	310,0	310,0	310,0
Заиграевский	245,1	-	-
Закаменский	1018,5	1000,0	1000,0
Иволгинский	...	-	-
Кабанский	1948,1	1887,0	...
Курумканский	6815,0	6815,0	6815,0
Кяхтинский	3597,3	2630,0	2630,0
Мухоршибирский	2766,8	2393,0	470,0
Окинский	...	-	-
Прибайкальский	415,0	...	-
Северо-Байкальский	2,2	-	-
Селенгинский
Тарбагатайский	459,6
Тункинский	2028,4

В ХОЗЯЙСТВАХ ВСЕХ КАТЕГОРИЙ

В ТОМ ЧИСЛЕ			
крестьянские (фермерские) хозяйства и индивидуальные предприниматели	В ТОМ ЧИСЛЕ		хозяйства населения
	крестьянские (фермерские) хозяйства	индивидуальные предприниматели	
4916,1	2643,9	2272,2	216,5
4916,1	2643,9	2272,2	216,5
224,0	224,0	-	0,2
...	...	-	-
445,0	...	-	80,2
349,0	349,0	-	7,0
-	-	-	-
...
-	-	-	18,5
-	-	-	...
...	...	-	-
-	-	-	-
...	...	-	...
323,0	143,0	180,0	50,8
...	...	-	-
...	...	-	-
...	-	...	-
-	-	-	-
228,0	67,0	161,0	...
2021,0	145,0	1876,0	...

5. ПОСЕВНАЯ ПЛОЩАДЬ ГРЕЧИХИ ПОД УРОЖАЙ 2016 Г. (гектаров)

	Хозяйства всех категорий	сельско- хозяйственные организации	из них малые предприятия
Республика Бурятия	1172,8	810,0	810,0
в том числе:			
Муниципальные районы	1172,8	810,0	810,0
Бичурский	630,0	430,0	430,0
Джидинский	...	-	-
Заиграевский	...	-	-
Курумканский
Кяхтинский	310,0
Тарбагатайский	14,5	-	-
Тункинский	...	-	-

В ХОЗЯЙСТВАХ ВСЕХ КАТЕГОРИЙ

в том числе

крестьянские (фермерские) хозяйства и индивидуальные предприниматели	в том числе		хозяйства населения
	крестьянские (фермерские) хозяйства	индивидуальные предприниматели	
340,0	280,0	60,0	22,8
340,0	280,0	60,0	22,8
200,0	...	50,0	-
...	...	-	...
-	-	-	...
-	-	-	-
...	...	-	...
...	-
-	-	-	...

6. ПОСЕВНАЯ ПЛОЩАДЬ КАРТОФЕЛЯ ПОД УРОЖАЙ

(гектаров)

	Хозяйства всех категорий	сельско- хозяйственные организации	из них малые предприятия
Республика Бурятия	9528,3	1163,8	989,5
в том числе:			
Городские округа	793,6	...	-
город Улан-Удэ	687,0	...	-
город Северобайкальск	106,6	-	-
Муниципальные районы	8734,7	1162,3	989,5
Баргузинский	384,7
Баунтовский эвенкийский	69,8	-	-
Бичурский	798,5	6,0	...
Джидинский	269,1	...	-
Еравнинский	191,2	-	-
Заиграевский	1005,6	-	-
Закаменский	178,9	...	-
Иволгинский	923,1	512,0	452,0
Кабанский	952,5
Кижингинский	173,9	-	-
Курумканский	118,7
Кяхтинский	531,0
Муйский	56,7	-	-
Мухоршибирский	581,1
Окинский	2,9	-	-
Прибайкальский	785,9
Северо-Байкальский	138,5	-	-
Селенгинский	380,3	-	-
Тарбагатайский	646,8	...	-
Тункинский	308,1	...	-
Хоринский	237,7	-	-

2016 Г. В ХОЗЯЙСТВАХ ВСЕХ КАТЕГОРИЙ

В ТОМ ЧИСЛЕ			
крестьянские (фермерские) хозяйства и индивидуальные предприниматели	В ТОМ ЧИСЛЕ		хозяйства населения
	крестьянские (фермерские) хозяйства	индивидуальные предприниматели	
527,6	441,9	85,7	7836,9
...	...	-	...
-	-	-	685,5
...	...	-	...
...	...	85,7	...
...	362,2
2,3	2,3	-	67,5
18,9		...	773,6
...	...	-	237,1
...	...	-	...
56,1	48,6	7,5	949,5
...	174,2
...	255,1
...	807,6
17,4	16,2	1,3	156,5
...	...	-	107,0
...	474,7
3,3	53,4
...	457,2
...	...	-	...
...	433,5
0,7	137,8
81,7	81,7	-	298,6
...	626,8
...	...	60,0	243,0
...

7. ПОСЕВНАЯ ПЛОЩАДЬ ОВОЩНЫХ И БАХЧЕВЫХ КУЛЬТУР (гектаров)

	Хозяйства всех категорий	сельско- хозяйственные организации	из них малые предприятия
Республика Бурятия	1411,2	401,7	353,0
в том числе:			
Городские округа	281,7	...	-
город Улан-Удэ	269,3	...	-
город Северобайкальск	12,5	-	-
Муниципальные районы	1129,5	401,2	353,0
Баргузинский	31,3
Баунтовский эвенкийский	...	-	-
Бичурский	37,5	-	-
Джидинский	22,6	-	-
Еравнинский	...	-	-
Заиграевский	127,5	-	-
Закаменский	18,7	...	-
Иволгинский	359,7
Кабанский	98,5	...	-
Кижингинский	15,3	-	-
Курумканский	11,8
Кяхтинский	38,2
Муйский	8,7	-	-
Мухоршибирский	63,0
Окинский	...	-	-
Прибайкальский	87,4
Северо-Байкальский	16,7	-	-
Селенгинский	...	-	-
Тарбагатайский	84,1	...	-
Тункинский	32,1
Хоринский	19,7	-	-

ПОД УРОЖАЙ 2016 Г. В ХОЗЯЙСТВАХ ВСЕХ КАТЕГОРИЙ

в том числе			
крестьянские (фермерские) хозяйства и индивидуальные предприниматели	в том числе		хозяйства населения
	крестьянские (фермерские) хозяйства	индивидуальные предприниматели	
129,5	103,3	26,2	880,1
...	...	-	...
-	-	-	268,8
...	...	-	...
...	...	26,2	...
...	...	-	28,5
...	...	-	...
2,6	2,6	-	34,9
...	...	-	...
-	-	-	5,4
20,6	106,9
...	...	-	15,4
48,7
...	...	-	73,3
4,2	3,7	0,5	11,1
...	...	-	...
...	...	-	26,4
...	-
-	-	-	...
-	-	-	...
-	-	-	...
0,1	16,6
...	...	-	30,2
...
...	1,9	...	22,1
-	-	-	19,7

8. ПОСЕВНАЯ ПЛОЩАДЬ ОВОЩЕЙ (ОТКРЫТОГО ГРУНТА)

(гектаров)

	Хозяйства всех категорий	сельско- хозяйственные организации	из них малые предприятия
Республика Бурятия	1199,0	401,2	352,8
в том числе:			
Городские округа	212,9	...	-
город Улан-Удэ	205,9	...	-
город Северобайкальск	7,1	-	-
Муниципальные районы	986,0	400,7	352,8
Баргузинский	24,6
Баунтовский эвенкийский	2,2	-	-
Бичурский	35,8	-	-
Джидинский	20,4	-	-
Еравнинский	4,2	-	-
Заиграевский	93,7	-	-
Закаменский	12,7	...	-
Иволгинский	344,3
Кабанский	77,9	...	-
Кижингинский	13,1	-	-
Курумканский	10,4
Кяхтинский	34,8
Муйский	5,2	-	-
Мухоршибирский	59,1
Окинский	0,0	-	-
Прибайкальский	77,2
Северо-Байкальский	11,4	-	-
Селенгинский	40,6	-	-
Тарбагатайский	73,7	...	-
Тункинский	28,3
Хоринский	16,4	-	-

ПОД УРОЖАЙ 2016 Г. В ХОЗЯЙСТВАХ ВСЕХ КАТЕГОРИЙ

в том числе			
крестьянские (фермерские) хозяйства и индивидуальные предприниматели	в том числе		хозяйства населения
	крестьянские (фермерские) хозяйства	индивидуальные предприниматели	
108,9	92,7	16,2	688,9
...	...	-	...
-	-	-	205,3
...	...	-	...
...	...	16,1	...
...	...	-	21,8
...	...	-	...
2,6	2,6	-	33,3
...	...	-	...
-	-	-	4,2
10,6	83,1
...	...	-	9,6
40,1	40,1	-	...
...	...	-	52,7
4,2	3,7	0,5	8,9
...	...	-	8,3
...	...	-	23,1
...	-
-	-	-	...
-	-	-	0,0
-	-	-	...
0,1	11,3
16,0	16,0	-	24,5
...
...	1,9	...	18,3
-	-	-	16,4

**9. ПОСЕВНАЯ ПЛОЩАДЬ КАПУСТЫ ВСЕХ ВИДОВ,
КРОМЕ ЦВЕТНОЙ И БРОККОЛИ (ОТКРЫТОГО ГРУНТА)
ПОД УРОЖАЙ 2016 Г. В ХОЗЯЙСТВАХ ВСЕХ КАТЕГОРИЙ**
(гектаров)

	Хозяйства всех категорий	в том числе		
		сельско- хозяйствен- ные организации	крестьянские (фермерские) хозяйства и индиви- дуальные предприни- матели	хозяйства населения
Республика Бурятия	350,7	135,5	49,9	165,3
в том числе:				
Городские округа	42,2	-
город Улан-Удэ	40,8	-	-	40,8
город Северобайкальск	1,4	-
Муниципальные районы	308,5	135,5
Баргузинский	6,9	5,7
Баунтовский эвенкийский	0,4	-
Бичурский	8,9	-
Джидинский	4,7	-
Еравнинский	0,8	-	-	0,8
Заиграевский	30,0	-	6,0	24,0
Закаменский	5,4	3,2
Иволгинский	117,7	94,2	17,5	6,0
Кабанский	25,9	17,8
Кижингинский	3,7	-
Курумканский	3,8	1,9
Кяхтинский	14,0	7,0
Муйский	0,2	-	-	0,2
Мухоршибирский	7,8	...	-	...
Окинский	0,0	-	-	0,0
Прибайкальский	22,7	...	-	...
Северо-Байкальский	2,9	-
Селенгинский	8,8	-	4,0	4,8
Тарбагатайский	26,8	8,3
Тункинский	11,7	4,8
Хоринский	5,3	-	-	5,3

**10. ПОСЕВНАЯ ПЛОЩАДЬ КАПУСТЫ ЦВЕТНОЙ И БРОККОЛИ
(ОТКРЫТОГО ГРУНТА) ПОД УРОЖАЙ 2016 Г.
В ХОЗЯЙСТВАХ ВСЕХ КАТЕГОРИЙ**

(гектаров)

	Хозяйства всех категорий	в том числе хозяйства населения
Республика Бурятия	4,07	4,07
в том числе:		
Городские округа	1,10	1,10
город Улан-Удэ	1,05	1,05
город Северобайкальск	0,05	0,05
Муниципальные районы	3,0	3,0
Баргузинский	0,13	0,13
Баунтовский эвенкийский	0,00	0,00
Бичурский	0,16	0,16
Джидинский	0,04	0,04
Еравнинский	0,02	0,02
Заиграевский	0,99	0,99
Закаменский	0,00	0,00
Иволгинский	0,19	0,19
Кабанский	0,58	0,58
Кижингинский	0,03	0,03
Курумканский	0,03	0,03
Кяхтинский	0,03	0,03
Муйский	0,02	0,02
Мухоршибирский	0,02	0,02
Прибайкальский	0,10	0,10
Северо-Байкальский	0,09	0,09
Селенгинский	0,05	0,05
Тарбагатайский	0,26	0,26
Тункинский	0,23	0,23
Хоринский	0,02	0,02

**11. ПОСЕВНАЯ ПЛОЩАДЬ ОГУРЦОВ (ОТКРЫТОГО ГРУНТА)
ПОД УРОЖАЙ 2016 Г. В ХОЗЯЙСТВАХ ВСЕХ КАТЕГОРИЙ**
(гектаров)

	Хозяйства всех категорий	в том числе		
		сельскохозяйственные организации	крестьянские (фермерские) хозяйства и индивидуальные предприниматели	хозяйства населения
Республика Бурятия	49,5	41,2
в том числе:				
Городские округа	9,5	-	-	9,5
город Улан-Удэ	9,4	-	-	9,4
город Северобайкальск	0,1	-	-	0,1
Муниципальные районы	39,9	31,7
Баргузинский	1,3	-	-	1,3
Баунтовский эвенкийский	0,0	-	-	0,0
Бичурский	3,4	-	-	3,4
Джидинский	1,7	-	-	1,7
Еравнинский	0,4	-	-	0,4
Заиграевский	3,7	-	-	3,7
Закаменский	0,2	-	-	0,2
Иволгинский	11,9	4,3
Кабанский	1,9	...	-	...
Кижингинский	0,6	-
Курумканский	0,8	-	-	0,8
Кяхтинский	1,9	-	-	1,9
Муйский	0,4	-	-	0,4
Мухоршибирский	1,6	-	-	1,6
Окинский	0,0	-	-	0,0
Прибайкальский	1,6	-	-	1,6
Северо-Байкальский	0,2	-
Селенгинский	1,3	-	-	1,3
Тарбагатайский	4,4	-
Тункинский	1,5	-	-	1,5
Хоринский	0,9	-	-	0,9

**12. ПОСЕВНАЯ ПЛОЩАДЬ ПОМИДОРОВ (ОТКРЫТОГО ГРУНТА)
ПОД УРОЖАЙ 2016 Г. В ХОЗЯЙСТВАХ ВСЕХ КАТЕГОРИЙ**
(гектаров)

	Хозяйства всех категорий	в том числе	
		крестьянские (фермерские) хозяйства и индивидуальные пред- приниматели	хозяйства населения
Республика Бурятия	115,2	...	113,4
в том числе:			
Городские округа	37,7
город Улан-Удэ	36,9	-	36,9
город Северобайкальск	0,8
Муниципальные районы	77,5
Баргузинский	3,9	-	3,9
Баунтовский венкинский	...	-	...
Бичурский	5,8	-	5,8
Джидинский	4,3	-	4,3
Еравнинский	1,0	-	1,0
Заиграевский	13,6	-	13,62
Закаменский	0,3	-	0,3
Иволгинский	7,3	...	6,7
Кабанский	3,5	-	3,5
Кижингинский	2,3	0,6	1,7
Курумканский	1,7	-	1,7
Кяхтинский	4,4	-	4,4
Муйский	1,0
Мухоршибирский	4,4	-	4,4
Окинский	...	-	...
Прибайкальский	3,3	-	3,3
Северо-Байкальский	1,1
Селенгинский	6,4	-	6,4
Тарбагатайский	8,3
Тункинский	1,6	-	1,6
Хоринский	3,0	-	3,0

**13. ПОСЕВНАЯ ПЛОЩАДЬ СВЕКЛЫ СТОЛОВОЙ
(ОТКРЫТОГО ГРУНТА) ПОД УРОЖАЙ 2016 Г.
В ХОЗЯЙСТВАХ ВСЕХ КАТЕГОРИЙ**
(гектаров)

	Хозяйства всех категорий	в том числе		
		сельскохо- зяйственные органи- зации	крестьянс- кие (фермер- ские) хозяй- ства и инди- видуальные предприни- матели	хозяйства населения
Республика Бурятия	136,8	54,8	16,3	65,6
в том числе:				
Городские округа	25,7	-
город Улан-Удэ	24,7	-	-	24,7
город Северобайкальск	1,1	-
Муниципальные районы	111,0	54,8
Баргузинский	2,8	2,0
Баунтовский эвенкийский	0,3	-
Бичурский	2,1	-
Джидинский	1,4	-	-	1,4
Еравнинский	0,4	-	-	0,4
Заиграевский	9,1	-
Закаменский	1,8	1,4
Иволгинский	39,4	27,5	8,6	3,3
Кабанский	14,5	...	-	...
Кижингинский	1,5	-	0,6	0,9
Курумканский	0,9	...	-	...
Кяхтинский	3,6	1,5
Муйский	0,7	-	-	0,7
Мухоршибирский	7,1	...	-	...
Окинский	0,0	-	-	0,0
Прибайкальский	12,4	...	-	...
Северо-Байкальский	1,2	-
Селенгинский	4,5	-
Тарбагатайский	3,7	-	-	3,7
Тункинский	2,5	...		1,9
Хоринский	1,3	-	-	1,3

**14. ПОСЕВНАЯ ПЛОЩАДЬ МОРКОВИ СТОЛОВОЙ
(ОТКРЫТОГО ГРУНТА) ПОД УРОЖАЙ 2016 Г.
В ХОЗЯЙСТВАХ ВСЕХ КАТЕГОРИЙ**
(гектаров)

	Хозяйства всех категорий	в том числе		
		сельскохо- зяйственные органи- зации	крестьянс- кие (фермер- ские) хозяй- ства и инди- видуальные предприни- матели	хозяйства населения
Республика Бурятия	263,4	149,7	26,8	86,9
в том числе:				
Городские округа	31,3	-
город Улан-Удэ	29,8	-	-	29,8
город Северобайкальск	1,5	-
Муниципальные районы	232,0	149,7
Баргузинский	3,2	2,4
Баунтовский эвенкийский	0,5	-
Бичурский	3,4	-
Джидинский	2,0	-	-	2,0
Еравнинский	0,5	-	-	0,5
Заиграевский	11,3	-
Закаменский	2,0	1,7
Иволгинский	103,6	90,0	8,8	4,8
Кабанский	13,6	...	-	...
Кижингинский	1,7	-	0,7	1,1
Курумканский	1,1	...	-	...
Кяхтинский	4,7	2,3
Муйский	0,9	-	-	0,9
Мухоршибирский	28,0	...	-	...
Окинский	0,0	-	-	0,0
Прибайкальский	28,2	...	-	...
Северо-Байкальский	1,6	-
Селенгинский	12,3	-	9,5	2,8
Тарбагатайский	7,6	-
Тункинский	4,1	2,3
Хоринский	1,7	-	-	1,7

**15. ПОСЕВНАЯ ПЛОЩАДЬ ЛУКА РЕПЧАТОГО
(ОТКРЫТОГО ГРУНТА) ПОД УРОЖАЙ 2016 Г.
В ХОЗЯЙСТВАХ ВСЕХ КАТЕГОРИЙ**
(гектаров)

	Хозяйства всех категорий	в том числе		
		сельскохо- зяйственные организации	крестьянс- кие (фермер- ские) хозяй- ства и инди- видуальные предприни- матели	хозяйства населения
Республика Бурятия	102,2	46,6
в том числе:				
Городские округа	9,9	-	-	9,9
город Улан-Удэ	9,3	-	-	9,3
город Северобайкальск	0,6	-	-	0,6
Муниципальные районы	92,3	36,7
Баргузинский	1,8	-	-	1,8
Баунтовский эвенкийский	0,1	-	-	0,1
Бичурский	4,2	-
Джидинский	1,6	-	-	1,6
Еравнинский	0,2	-	-	0,2
Заиграевский	4,5	-	-	4,5
Закаменский	1,2	-	-	1,2
Иволгинский	55,3	1,9
Кабанский	6,0	-	-	6,0
Кижингинский	0,7	-	0,3	0,4
Курумканский	0,2	-	-	0,2
Кяхтинский	1,4	-	-	1,4
Муйский	0,2	-	-	0,2
Мухоршибирский	2,4	-	-	2,4
Окинский	0,0	-	-	0,0
Прибайкальский	2,3	-	-	2,3
Северо-Байкальский	1,1	-	-	1,1
Селенгинский	1,3	-	-	1,3
Тарбагатайский	5,4	-
Тункинский	1,8	-
Хоринский	0,9	-	-	0,9

**16. ПОСЕВНАЯ ПЛОЩАДЬ ЧЕСНОКА (ОТКРЫТОГО ГРУНТА)
ПОД УРОЖАЙ 2016 Г. В ХОЗЯЙСТВАХ ВСЕХ КАТЕГОРИЙ**
(гектаров)

	Хозяйства всех категорий	в том числе	
		крестьянские (фермерские) хозяйства и индивидуальные предприниматели	хозяйства населения
Республика Бурятия	28,80	0,10	28,70
в том числе:			
Городские округа	5,70	-	5,70
город Улан-Удэ	5,53	-	5,53
город Северобайкальск	0,17	-	0,17
Муниципальные районы	23,10	0,10	23,00
Баргузинский	1,22	-	1,22
Баунтовский венкинский	0,02	-	0,02
Бичурский	2,74	-	2,74
Джидинский	0,65	-	0,65
Еравнинский	0,06	-	0,06
Заиграевский	3,52	-	3,52
Закаменский	0,32	-	0,32
Иволгинский	0,86	-	0,86
Кабанский	3,34	-	3,34
Кижингинский	0,23	-	0,23
Курумканский	0,13	-	0,13
Кяхтинский	0,77	-	0,77
Муйский	0,02	-	0,02
Мухоршибирский	2,27	-	2,27
Окинский	0,00	-	0,00
Прибайкальский	1,45	-	1,45
Северо-Байкальский	0,24	-	0,24
Селенгинский	0,75	-	0,75
Тарбагатайский	3,23	-	3,23
Тункинский	0,67	0,10	0,57
Хоринский	0,60	-	0,60

**17. ПОСЕВНАЯ ПЛОЩАДЬ ЗЕЛЕННОГО ГОРОШКА
(ОТКРЫТОГО ГРУНТА) ПОД УРОЖАЙ 2016 Г.
В ХОЗЯЙСТВАХ ВСЕХ КАТЕГОРИЙ**
(гектаров)

	Хозяйства всех категорий	в том числе хозяйства населения
Республика Бурятия	4,71	4,71
в том числе:		
Городские округа	0,95	0,95
город Улан-Удэ	0,85	0,85
город Северобайкальск	0,10	0,10
Муниципальные районы	3,76	3,76
Баргузинский	0,19	0,19
Баунтовский эвенкийский	0,06	0,06
Бичурский	0,33	0,33
Джидинский	0,10	0,10
Еравнинский	0,02	0,02
Заиграевский	0,97	0,97
Закаменский	0,02	0,02
Иволгинский	0,07	0,07
Кабанский	0,59	0,59
Кижингинский	0,07	0,07
Курумканский	0,03	0,03
Кяхтинский	0,15	0,15
Муйский	0,07	0,07
Мухоршибирский	0,15	0,15
Прибайкальский	0,19	0,19
Северо-Байкальский	0,15	0,15
Селенгинский	0,08	0,08
Тарбагатайский	0,30	0,30
Тункинский	0,13	0,13
Хоринский	0,10	0,10

**18. ПОСЕВНАЯ ПЛОЩАДЬ ФАСОЛИ ОВОЩНОЙ
(ОТКРЫТОГО ГРУНТА) ПОД УРОЖАЙ 2016 Г.
В ХОЗЯЙСТВАХ ВСЕХ КАТЕГОРИЙ**

(гектаров)

	Хозяйства всех категорий	в том числе хозяйства населения
Республика Бурятия	1,78	1,78
в том числе:		
Городские округа	0,63	0,63
город Улан-Удэ	0,60	0,60
город Северобайкальск	0,03	0,03
Муниципальные районы	1,15	1,15
Баргузинский	0,07	0,07
Баунтовский эвенкийский	0,00	0,00
Бичурский	0,09	0,09
Джидинский	0,03	0,03
Еравнинский	0,00	0,00
Заиграевский	0,23	0,23
Закаменский	0,00	0,00
Иволгинский	0,04	0,04
Кабанский	0,24	0,24
Кижингинский	0,01	0,01
Курумканский	0,02	0,02
Кяхтинский	0,02	0,02
Муйский	0,04	0,04
Мухоршибирский	0,02	0,02
Прибайкальский	0,05	0,05
Северо-Байкальский	0,06	0,06
Селенгинский	0,04	0,04
Тарбагатайский	0,16	0,16
Тункинский	0,01	0,01
Хоринский	0,03	0,03

**19. ПОСЕВНАЯ ПЛОЩАДЬ КУКУРУЗЫ САХАРНОЙ
(ОТКРЫТОГО ГРУНТА) ПОД УРОЖАЙ 2016 Г.
В ХОЗЯЙСТВАХ ВСЕХ КАТЕГОРИЙ**
(гектаров)

	Хозяйства всех категорий	в том числе хозяйства населения
Республика Бурятия	0,31	0,31
в том числе:		
Городские округа	0,01	0,01
город Улан-Удэ	0,01	0,01
Муниципальные районы	0,29	0,29
Баргузинский	0,01	0,01
Баунтовский эвенкийский	0,00	0,00
Бичурский	0,04	0,04
Джидинский	0,01	0,01
Еравнинский	0,00	0,00
Заиграевский	0,05	0,05
Иволгинский	0,01	0,01
Кабанский	0,01	0,01
Кижингинский	0,00	0,00
Курумканский	0,10	0,10
Кяхтинский	0,02	0,02
Муйский	0,00	0,00
Мухоршибирский	0,00	0,00
Прибайкальский	0,00	0,00
Селенгинский	0,02	0,02
Тарбагатайский	0,01	0,01
Тункинский	0,01	0,01
Хоринский	0,02	0,02

**20. ПОСЕВНАЯ ПЛОЩАДЬ КАБАЧКОВ, ПАТИССОНОВ
(ОТКРЫТОГО ГРУНТА) ПОД УРОЖАЙ 2016 Г.
В ХОЗЯЙСТВАХ ВСЕХ КАТЕГОРИЙ**
(гектаров)

	Хозяйства всех категорий	в том числе		
		сельскохо- зяйственные организации	крестьянские (фермерские) хозяйства и индивиду- альные пред- приниматели	хозяйства населения
Республика Бурятия	38,7	0,6	...	36,8
в том числе:				
Городские округа	12,0	...	-	11,5
город Улан-Удэ	11,4	...	-	10,9
город Северобайкальский	0,6	-	-	0,6
Муниципальные районы	26,6	25,3
Баргузинский	1,0	-	-	1,0
Баунтовский эвенкийский	0,2	-	-	0,2
Бичурский	1,1	-	-	1,1
Джидинский	0,9	-	-	0,9
Еравнинский	0,3	-	-	0,3
Заиграевский	5,3	-	-	5,3
Закаменский	0,6	-	-	0,6
Иволгинский	1,9	-
Кабанский	3,0	-	-	3,0
Кижингинский	0,7	-	0,2	0,4
Курумканский	0,4	-	-	0,4
Кяхтинский	0,8	...	-	0,8
Муйский	0,8	-	-	0,8
Мухоршибирский	0,9	-	-	0,9
Окинский	0,0	-	-	0,0
Прибайкальский	1,7	-	-	1,7
Северо-Байкальский	1,0	-	-	1,0
Селенгинский	1,4	-	-	1,4
Тарбагатайский	2,5	-
Тункинский	1,3	-
Хоринский	0,7	-	-	0,7

**21. ПОСЕВНАЯ ПЛОЩАДЬ ТЫКВЫ СТОЛОВОЙ
(ОТКРЫТОГО ГРУНТА) ПОД УРОЖАЙ 2016 Г.
В ХОЗЯЙСТВАХ ВСЕХ КАТЕГОРИЙ**
(гектаров)

	Хозяйства всех категорий	в том числе	
		крестьянские (фермерские) хозяйства и индивидуальные предприниматели	хозяйства населения
Республика Бурятия	13,9	0,6	13,4
в том числе:			
Городские округа	4,2	-	4,3
город Улан-Удэ	4,2	-	4,2
город Северобайкальск	0,1	-	0,1
Муниципальные районы	9,6	0,6	9,1
Баргузинский	0,4	-	0,4
Баунтовский эвенкийский	0,0	-	0,0
Бичурский	1,1
Джидинский	0,4	-	0,4
Еравнинский	0,1	-	0,1
Заиграевский	1,7	-	1,7
Закаменский	0,0	-	0,0
Иволгинский	0,7
Кабанский	1,1	-	1,1
Кижингинский	0,1	-	0,1
Курумканский	0,2	-	0,2
Кяхтинский	0,3	-	0,3
Муйский	0,1	-	0,1
Мухоршибирский	0,3	-	0,34
Прибайкальский	0,7	-	0,7
Северо- Байкальский	0,3	-	0,3
Селенгинский	0,6	-	0,6
Тарбагатайский	0,7	-	0,7
Тункинский	0,6
Хоринский	0,2	-	0,2

**22. ПОСЕВНАЯ ПЛОЩАДЬ ПЕРЦА СЛАДКОГО
(ОТКРЫТОГО ГРУНТА) ПОД УРОЖАЙ 2016 Г.
В ХОЗЯЙСТВАХ ВСЕХ КАТЕГОРИЙ**
(гектаров)

	Хозяйства всех категорий	в том числе	
		крестьянские (фермерские) хозяйства и индивидуальные предприниматели	хозяйства населения
Республика Бурятия	35,0	0,9	34,1
в том числе:			
Городские округа	13,1	-	13,1
город Улан-Удэ	13,0	-	13,0
город Северобайкальск	0,1	-	0,1
Муниципальные районы	22,0	0,9	21,1
Баргузинский	0,9	-	0,9
Баунтовский эвенкийский	0,0	-	0,0
Бичурский	1,8	-	1,8
Джидинский	1,7	-	1,7
Еравнинский	0,2	-	0,2
Заиграевский	3,5	-	3,5
Закаменский	0,1	-	0,1
Иволгинский	2,1
Кабанский	0,9	-	0,9
Кижингинский	0,8	0,3	0,4
Курумканский	0,7	-	0,7
Кяхтинский	1,6	-	1,6
Муйский	0,2	-	0,2
Мухоршибирский	1,1	-	1,1
Окинский	0,0	-	0,0
Прибайкальский	0,6	-	0,6
Северо- Байкальский	0,1	-	0,1
Селенгинский	1,8	-	1,8
Тарбагатайский	2,6
Тункинский	0,5	-	...
Хоринский	0,8	-	0,8

**23. ПОСЕВНАЯ ПЛОЩАДЬ БАКЛАЖАНОВ (ОТКРЫТОГО ГРУНТА)
ПОД УРОЖАЙ 2016 Г. В ХОЗЯЙСТВАХ ВСЕХ КАТЕГОРИЙ**
(гектаров)

	Хозяйства всех категорий	в том числе	
		крестьянские (фермерские) хозяйства и индивидуальные предприниматели	хозяйства населения
Республика Бурятия	0,712	0,700	0,012
в том числе:			
Городские округа	0,001	-	0,001
город Улан-Удэ	0,001	-	0,001
Муниципальные районы	0,710	0,700	0,011
Баргузинский	0,000	-	0,000
Бичурский	0,000	-	0,000
Джидинский	0,004	-	0,004
Заиграевский	0,000	-	0,000
Иволгинский	0,101	-	...
Кабанский	0,000	-	0,000
Кижингинский	0,100	0,100	0,000
Курумканский	0,000	-	0,000
Муйский	0,001	-	0,001
Тарбагатайский	0,503
Тункинский	0,000	-	...

**24. ПОСЕВНАЯ ПЛОЩАДЬ САЛАТНЫХ КУЛЬТУР
(ОТКРЫТОГО ГРУНТА) ПОД УРОЖАЙ 2016 Г.
В ХОЗЯЙСТВАХ ВСЕХ КАТЕГОРИЙ**
(гектаров)

	Хозяйства всех категорий	в том числе	
		крестьянские (фермерские) хозяйства и индивидуальные предприниматели	хозяйства населения
Республика Бурятия	17,9	1,0	16,9
в том числе:			
Городские округа	7,7	-	7,7
город Улан-Удэ	7,7	-	7,7
город Северобайкальск	0,0	-	0,0
Муниципальные районы	10,1	1,0	9,1
Баргузинский	0,3	-	0,3
Баунтовский эвенкийский	0,0	-	0,0
Бичурский	0,3	-	0,3
Джидинский	0,2	-	0,2
Еравнинский	0,1	-	0,1
Заиграевский	2,1	-	2,1
Закаменский	0,1	-	0,1
Иволгинский	0,6	-	0,6
Кабанский	1,2	-	1,2
Кижингинский	0,1
Курумканский	0,1	-	0,1
Кяхтинский	0,2	-	0,2
Муйский	0,2	-	0,2
Мухоршибирский	0,4	-	0,4
Окинский	0,0	-	0,0
Прибайкальский	0,8	-	0,8
Северо- Байкальский	0,3	-	0,3
Селенгинский	0,3	-	0,3
Тарбагатайский	2,1
Тункинский	0,5	-	0,5
Хоринский	0,2	-	0,2

**25. ПОСЕВНАЯ ПЛОЩАДЬ ЗЕЛЕННЫХ КУЛЬТУР
(ОТКРЫТОГО ГРУНТА) ПОД УРОЖАЙ 2016 Г.
В ХОЗЯЙСТВАХ ВСЕХ КАТЕГОРИЙ**
(гектаров)

	Хозяйства всех категорий	в том числе		
		сельскохо- зяйственные организации	крестьянские (фермерские) хозяйства и индивиду- альные пред- приниматели	хозяйства населения
Республика Бурятия	27,8	25,2
в том числе:				
Городские округа	10,7	-	-	10,7
город Улан-Удэ	10,3	-	-	10,3
город Северобайкальск	0,4	-	-	0,4
Муниципальные районы	17,2	14,5
Баргузинский	0,3	-	-	0,3
Баунтовский эвенкийский	0,4	-	-	0,4
Бичурский	0,2	-	-	0,2
Джидинский	0,6	-	-	0,6
Еравнинский	0,1	-	-	0,1
Заиграевский	2,9	-	-	2,9
Закаменский	0,3	-	-	0,3
Иволгинский	1,0	-	-	1,0
Кабанский	1,2	-	-	1,2
Кижингинский	0,3	-
Курумканский	0,2	-	-	0,2
Кяхтинский	0,7	...	-	...
Муйский	0,5	-	-	0,5
Мухоршибирский	0,3	-	-	0,3
Окинский	0,0	-	-	0,0
Прибайкальский	0,7	-	-	0,7
Северо-Байкальский	1,0	-	-	1,0
Селенгинский	0,8	-	-	0,8
Тарбагатайский	4,2	-
Тункинский	0,8	-	-	0,8
Хоринский	0,4	-	-	0,4

**26. ПОСЕВНАЯ ПЛОЩАДЬ ПРОЧИХ ОВОЩЕЙ
(ОТКРЫТОГО ГРУНТА) ПОД УРОЖАЙ 2016 Г.
В ХОЗЯЙСТВАХ ВСЕХ КАТЕГОРИЙ**
(гектаров)

	Хозяйства всех категорий	в том числе		
		сельскохо- зяйственные организации	крестьянские (фермерские) хозяйства и индивиду- альные пред- приниматели	хозяйства населения
Республика Бурятия	7,5	2,4	1,2	3,9
в том числе:				
Городские округа	0,3	-	-	0,3
город Улан-Удэ	0,3	-	-	0,3
город Северобайкальск	0,1	-	-	0,1
Муниципальные районы	7,2	2,4	1,2	3,6
Баргузинский	0,1	-	-	0,1
Баунтовский эвенкийский	0,0	-	-	0,0
Бичурский	0,1	-	-	0,1
Джидинский	0,1	-	-	0,1
Еравнинский	0,0	-	-	0,0
Заиграевский	0,3	-	-	0,3
Закаменский	0,3	...	-	...
Иволгинский	1,4	-	1,0	0,4
Кабанский	0,2	-	-	0,2
Кижингинский	0,2	-	0,2	0,1
Курумканский	0,1	-	-	0,1
Кяхтинский	0,1	-	-	0,1
Муйский	0,0	-	-	0,0
Мухоршибирский	2,3	...	-	...
Окинский	0,0	-	-	0,0
Прибайкальский	0,2	-	-	0,2
Северо-Байкальский	0,1	-	-	0,1
Селенгинский	0,2	-	-	0,2
Тарбагатайский	1,0	-	-	1,0
Тункинский	0,3	-	-	0,3
Хоринский	0,2	-	-	0,2

**27. ПОСЕВНАЯ ПЛОЩАДЬ ПРОДОВОЛЬСТВЕННЫХ
БАХЧЕВЫХ КУЛЬТУР ПОД УРОЖАЙ 2016 Г.
В ХОЗЯЙСТВАХ ВСЕХ КАТЕГОРИЙ**
(гектаров)

	Хозяйства всех категорий	в том числе		
		сельскохо- зяйственные организации	крестьянские (фермерские) хозяйства и индивиду- альные пред- приниматели	хозяйства населения
Республика Бурятия	22,88	2,08
в том числе:				
Городские округа	0,27	-	-	0,27
город Улан-Удэ	...	-	-	...
город Северобайкальск	...	-	-	...
Муниципальные районы	22,61	1,81
Баргузинский	0,05	-	-	0,05
Баунтовский эвенкийский	0,00	-	-	0,00
Бичурский	0,16	-	-	0,16
Джидинский	0,09	-	-	0,09
Еравнинский	0,00	-	-	0,00
Заиграевский	10,36	-
Закаменский	0,01	-	-	0,01
Иволгинский	8,85	0,05
Кабанский	0,09	-	-	0,09
Кижингинский	0,02	-	-	0,02
Курумканский	0,15	-	-	0,14
Кяхтинский	0,20	-	-	0,20
Муйский	0,04	-	-	0,04
Мухоршибирский	0,15	-	-	0,15
Прибайкальский	0,01	-	-	0,01
Северо-Байкальский	0,03	-	-	0,03
Селенгинский	0,18	-	-	0,18
Тарбагатайский	2,12	-
Тункинский	0,01	-	-	0,01
Хоринский	0,09	-	-	0,09

**28. ПОСЕВНАЯ ПЛОЩАДЬ АРБУЗОВ СТОЛОВЫХ
ПОД УРОЖАЙ 2016 Г. В ХОЗЯЙСТВАХ ВСЕХ КАТЕГОРИЙ**
(гектаров)

	Хозяйства всех категорий	в том числе		
		сельскохо- зяйственные организации	крестьянские (фермерские) хозяйства и индивиду- альные пред- приниматели	хозяйства населения
Республика Бурятия	22,42	1,62
в том числе:				
Городские округа	0,21	-	-	0,21
город Улан-Удэ	...	-	-	...
город Северобайкальск	...	-	-	...
Муниципальные районы	22,21	1,41
Баргузинский	0,04	-	-	0,04
Баунтовский эвенкийский	0,00	-	-	0,00
Бичурский	0,11	-	-	0,11
Джидинский	0,07	-	-	0,07
Еравнинский	0,00	-	-	0,00
Заиграевский	10,26	-
Закаменский	0,01	-	-	0,01
Иволгинский	8,84	0,04
Кабанский	0,08	-	-	0,08
Кижингинский	0,02	-	-	0,02
Курумканский	0,12	-	-	0,12
Кяхтинский	0,16	-	-	0,16
Муйский	0,03	-	-	0,03
Мухоршибирский	0,14	-	-	0,14
Прибайкальский	0,01	-	-	0,01
Северо- Байкальский	0,01	-	-	0,01
Селенгинский	0,14	-	-	0,14
Тарбагатайский	2,08	-
Тункинский	0,00	-	-	0,01
Хоринский	0,07	-	-	0,07

29. ПОСЕВНАЯ ПЛОЩАДЬ КОРМОВЫХ КУЛЬТУР

(гектаров)

	Хозяйства всех категорий	сельскохозяйст- венные организации	из них малые предприятия
Республика Бурятия	53759,9	46861,0	35833,0
в том числе:			
Муниципальные районы	53759,9	46861,0	35833,0
Баргузинский	598,7
Баунтовский эвенкийский	...	-	-
Бичурский	13612,7	11140,0	11140,0
Джидинский	6208,4	...	4255,0
Еравнинский	2011,0	2000,0	2000,0
Заиграевский	131,3	-	-
Закаменский	1043,1	905,0	905,0
Иволгинский	...	-	-
Кабанский	7635,3	7624,0	...
Кижингинский	42,1	-	-
Курумканский	6000,2	6000,0	6000,0
Кяхтинский	2446,9	2256,0	2256,0
Муйский	6,2	-	-
Мухоршибирский	8920,5	8221,0	2145,0
Окинский	1093,7
Прибайкальский	100,9	...	-
Северо-Байкальский	19,0	-	-
Селенгинский	1429,6
Тарбагатайский	1208,4
Тункинский	1038,1	-	-
Хоринский	201,0

ПОД УРОЖАЙ 2016 Г. В ХОЗЯЙСТВАХ ВСЕХ КАТЕГОРИЙ

в том числе			
крестьянские (фермерские) хозяйства и индивидуальные предприниматели	в том числе		хозяйства населения
	крестьянские (фермерские) хозяйства	индивидуальные предприниматели	
5908,0	4514,8	1393,2	990,9
5908,0	4514,8	1393,2	990,9
48,0	48,0	-	...
-	-	-	...
2393,1	2196,4	196,7	79,6
757,0	757,0	-	...
...	...	-	...
100,2	56,0	44,2	31,1
108,2	29,9
...	...	-	...
...	...	-	...
40,1	40,1	-	2,0
-	-	-	0,2
173,0	173,0	-	17,9
...
...
...	...	-	144,3
-	-	-	...
...	-
...	...	-	...
747,7	668,5	79,2	...
...
-	-	-	...

30. ПОСЕВНАЯ ПЛОЩАДЬ ТРАВ ОДНОЛЕТНИХ (гектаров)

	Хозяйства всех категорий	сельскохозяйст- венные организации	из них малые предприятия
Республика Бурятия	37971,5	33127,0	29141,0
в том числе:			
Муниципальные районы	37971,5	33127,0	29141,0
Баргузинский	477,7
Баунтовский эвенкийский	...	-	-
Бичурский	9608,6	8900,0	8900,0
Джидинский	6048,2	...	4255,0
Еравнинский	1601,0	1600,0	1600,0
Заиграевский	116,0	-	-
Закаменский	1043,1	905,0	905,0
Иволгинский	...	-	-
Кабанский	2376,8	2367,0	...
Кижингинский	42,1	-	-
Курумканский	5900,2	5900,0	5900,0
Кяхтинский	1637,8	1450,0	1450,0
Муйский	6,2	-	-
Мухоршибирский	4808,5	4179,0	2145,0
Окинский	492,7
Прибайкальский	0,9	-	-
Северо-Байкальский	17,0	-	-
Селенгинский	1404,6
Тарбагатайский	1138,0
Тункинский	1038,1	-	-
Хоринский	201,0

ПОД УРОЖАЙ 2016 Г. В ХОЗЯЙСТВАХ ВСЕХ КАТЕГОРИЙ

в том числе			
крестьянские (фермерские) хозяйства и индивидуальные предприниматели	в том числе		хозяйства населения
	крестьянские (фермерские) хозяйства	индивидуальные предприниматели	
3884,3	2744,8	1139,5	960,2
3884,3	2744,8	1139,5	960,2
47,0	47,0	-	...
-	-	-	...
635,5	635,5	-	73,1
597,0	597,0	-	...
-	-	-	...
100,2	56,0	44,2	15,8
108,2	29,9
...	...	-	...
-	-	-	...
40,1	40,1	-	2,0
-	-	-	0,2
170,0	170,0	-	17,8
...
...
...	...	-	142,3
-	-	-	...
-	-	-	...
...	...	-	...
747,7	668,5	79,2	...
...
-	-	-	...

31. ПОСЕВНАЯ ПЛОЩАДЬ ТРАВ МНОГОЛЕТНИХ

(гектаров)

	Хозяйства всех категорий	сельскохозяйст- венные организации	
		сельскохозяйст- венные организации	из них малые предприятия
Республика Бурятия	10144,3	8092,0	5717,0
в том числе:			
Муниципальные районы	10144,3	8092,0	5717,0
Баргузинский	120,0
Бичурский	4003,8	2240,0	2240,0
Джидинский	160,0	-	-
Еравнинский	410,0	400,0	...
Заиграевский	15,2	-	-
Кабанский	2987,4	2986,0	1382,0
Курумканский	100,0	100,0	...
Кяхтинский	809,0	806,0	806,0
Мухоршибирский	841,0	771,0	-
Окинский	601,0
Северо-Байкальский	2,0	-	-
Селенгинский	24,9	-	-
Тарбагатайский	70,0

ПОД УРОЖАЙ 2016 Г. В ХОЗЯЙСТВАХ ВСЕХ КАТЕГОРИЙ

в том числе			
крестьянские (фермерские) хозяйства и индивидуальные предприниматели	в том числе		хозяйства населения
	крестьянские (фермерские) хозяйства	индивидуальные предприниматели	
2022,6	1768,9	253,7	29,7
2022,6	1768,9	253,7	29,7
-	-	-	-
1757,6	1560,9	196,7	6,2
160,0	160,0	-	-
...	...	-	-
-	-	-	15,2
-	-	-	...
-	-	-	-
3,0	3,0	-	0,0
...	-
-	-	-	2,0
...	-	...	-
...	...	-	...
-	-	-	-



ПОСЕВНЫЕ ПЛОЩАДИ В ХОЗЯЙСТВАХ НАСЕЛЕНИЯ

32. ОБЩАЯ ПОСЕВНАЯ ПЛОЩАДЬ СЕЛЬСКОХОЗЯЙСТВЕННЫХ (гектаров)

	Хозяйства населения	в том числе	
		личные подсобные и другие индивидуальные хозяйства граждан	из них
			личные подсобные
Республика Бурятия	10411,8	9331,2	8249,7
в том числе:			
Городские округа	1072,6	636,0	17,5
город Улан-Удэ	954,3	559,0	11,2
город Северобайкальск	118,37	77,1	6,3
Муниципальные районы	9339,2	8695,2	8232,3
Баргузинский	391,6	391,6	368,4
Баунтовский эвенкийский	72,8	72,8	71,8
Бичурский	1018,4	1018,4	1014,3
Джидинский	538,6	538,6	526,1
Еравнинский	197,3	197,3	197,0
Заиграевский	1093,1	783,8	697,0
Закаменский	238,0	222,0	196,9
Иволгинский	298,9	256,7	211,2
Кабанский	892,4	815,8	704,5
Кижингинский	169,6	169,6	165,4
Курумканский	116,8	116,8	116,8
Кяхтинский	557,1	557,1	502,9
Муйский	62,1	61,7	56,1
Мухоршибирский	1035,2	1035,2	1013,1
Окинский	147,2	147,2	141,7
Прибайкальский	471,7	425,2	412,0
Северо-Байкальский	171,4	151,5	133,6
Селенгинский	337,4	333,7	329,4
Тарбагатайский	998,0	868,6	866,6
Тункинский	274,8	274,8	250,6
Хоринский	256,9	256,9	256,9

¹⁾ По хозяйствам граждан, имевших земельные участки с площадью 4 и более соток и занимавшихся сельскохозяйственным производством.

КУЛЬТУР ПОД УРОЖАЙ 2016 Г. В ХОЗЯЙСТВАХ НАСЕЛЕНИЯ

хозяйства		некоммерческие объединения граждан		
граждан, имеющих земельные участки для индивидуальног о жилищного строительства ¹⁾	граждан, имеющих земельные участки (садовые, дачные и другие), не входящих в объединения	всего	из них	
			садоводческие	дачные
1060,2	21,3	1080,6	731,1	349,5
610,4	8,1	436,6	310,8	125,8
545,9	1,9	395,3	269,5	125,8
64,5	6,3	41,3	41,3	-
449,8	13,1	644,0	420,3	223,7
23,2	-	-	-	-
1,0	-	-	-	-
4,1	-	-	-	-
12,5	0,1	-	-	-
0,3	-	-	-	-
86,8	-	309,3	268,7	40,6
25,1	-	16,0	-	16,0
45,5	-	42,2	8,9	33,3
111,2	-	76,7	76,3	0,4
0,1	4,2	-	-	-
-	-	-	-	-
54,2	-	-	-	-
4,1	1,6	0,4	0,4	-
22,1	-	-	-	-
5,5	-	-	-	-
12,8	0,4	46,5	41,2	5,4
11,0	6,9	19,9	19,9	-
4,2	0,1	3,8	3,8	-
2,0	-	129,4	1,4	128,0
24,2	-	-	-	-
-	-	-	-	-

33. ПОСЕВНАЯ ПЛОЩАДЬ ЗЕРНОВЫХ И ЗЕРНОБОБОВЫХ КУЛЬТУР ПОД УРОЖАЙ 2016 Г. В ХОЗЯЙСТВАХ НАСЕЛЕНИЯ

(гектаров)

	Хозяйства населения	в том числе	
		личные подсобные и другие индивидуальные хозяйства граждан	в том числе хозяйства личные подсобные
Республика Бурятия	703,7	703,7	703,7
в том числе:			
Муниципальные районы	703,7	703,7	703,7
Баргузинский	0,2	0,2	0,2
Бичурский	130,2	130,2	130,2
Джидинский	82,8	82,8	82,8
Заиграевский	5,6	5,6	5,6
Закаменский	18,6	18,6	18,6
Иволгинский	0,0	0,0	0,0
Кабанский	0,3	0,3	0,3
Кяхтинский	38,1	38,1	38,1
Мухоршибирский	238,9	238,9	238,9
Тарбагатайский	179,4	179,4	179,4
Тункинский	9,6	9,6	9,6

34. ПОСЕВНАЯ ПЛОЩАДЬ ТЕХНИЧЕСКИХ КУЛЬТУР ПОД УРОЖАЙ 2016 Г. В ХОЗЯЙСТВАХ НАСЕЛЕНИЯ (гектаров)

	Хозяйства населения	в том числе		
		личные подсобные и другие индивидуальные хозяйства граждан	из них хозяйства	
			личные подсобные	граждан, имеющих земельные участки для индивидуального жилищного строительства ¹⁾
Республика Бурятия	0,155	0,155	0,155	0,001
в том числе:				
Муниципальные районы	0,155	0,155	0,155	0,001
Бичурский	0,003	0,003	0,003	-
Джидинский	0,127	0,127	0,127	-
Заиграевский	0,001	0,001	0,001	-
Закаменский	0,000	0,000	0,000	-
Кабанский	0,001	0,001	0,001	-
Кяхтинский	0,012	0,012	0,011	0,001
Мухоршибирский	0,006	0,006	0,006	-
Северо-Байкальский	0,001	0,001	0,001	-
Селенгинский	0,002	0,002	0,002	-
Тарбагатайский	0,001	0,001	0,001	-
Тункинский	0,001	0,001	0,001	-
Хоринский	0,000	0,000	0,000	-

¹⁾ По хозяйствам граждан, имевших земельные участки с площадью 4 и более соток и занимавшихся сельскохозяйственным производством

35. ПОСЕВНАЯ ПЛОЩАДЬ КАРТОФЕЛЯ (гектаров)

	Хозяйства населения	личные подсобные и другие индивидуальные хозяйства граждан	из них
			личные подсобные
Республика Бурятия	7836,9	6998,0	6117,4
в том числе:			
Городские округа	791,8	500,5	13,9
город Улан-Удэ	685,5	432,0	8,5
город Северобайкальск	106,3	68,5	5,5
Муниципальные районы	7045,1	6497,4	6103,5
Баргузинский	362,1	362,2	340,5
Баунтовский эвенкийский	67,5	67,5	66,6
Бичурский	773,6	773,6	769,7
Джидинский	237,1	237,1	226,6
Еравнинский	190,9	190,9	190,6
Заиграевский	949,5	684,2	607,9
Закаменский	174,2	162,7	140,6
Иволгинский	255,1	220,9	182,8
Кабанский	807,6	744,3	650,3
Кижингинский	156,5	156,5	152,4
Курумканский	107,0	107,0	107,0
Кяхтинский	474,7	474,7	427,4
Муйский	53,4	53,0	48,4
Мухоршибирский	457,3	457,3	437,5
Окинский	2,7	2,7	2,6
Прибайкальский	433,5	393,9	381,5
Северо-Байкальский	137,8	121,2	108,6
Селенгинский	298,6	295,3	291,3
Тарбагатайский	626,8	513,3	511,3
Тункинский	243,0	243,0	223,5
Хоринский	236,3	236,3	236,3

¹⁾ По хозяйствам граждан, имевших земельные участки с площадью 4 и более соток и занимавшихся сельскохозяйственным производством.

ПОД УРОЖАЙ 2016 Г. В ХОЗЯЙСТВАХ НАСЕЛЕНИЯ

в том числе					
хозяйства		некоммерческие объединения граждан			
граждан, имеющих земельные участки для индивидуального жилищного строительства ¹⁾	граждан, имеющих земельные участки (садовые, дачные и другие), не входящих в объединения	всего	из них		
			садоводческие	дачные	
862,2	18,3	838,9	574,0	265,0	
479,5	7,1	291,3	220,1	71,1	
422,1	1,4	253,5	182,4	71,1	
57,4	5,7	37,8	37,8	-	
382,7	11,2	547,7	353,8	193,9	
21,6	-	-	-	-	
0,9	-	-	-	-	
3,9	-	-	-	-	
10,4	0,1	-	-	-	
0,3	-	-	-	-	
76,3	-	265,4	228,7	36,7	
22,1	-	11,5	-	11,5	
38,1	-	34,1	6,2	28,0	
94,0	-	63,3	62,9	0,4	
0,1	4,0	-	-	-	
-	-	-	-	-	
47,3	-	-	-	-	
3,4	1,2	0,3	0,3	-	
19,7	-	-	-	-	
0,2	-	-	-	-	
12,0	0,4	39,6	34,6	5,0	
7,0	5,5	16,6	16,6	-	
3,9	0,1	3,4	3,4	-	
2,0	-	113,5	1,1	112,4	
19,4	-	-	-	-	
-	-	-	-	-	

36. ПОСЕВНАЯ ПЛОЩАДЬ ОВОЩНЫХ И БАХЧЕВЫХ КУЛЬТУР (гектаров)

	Хозяйства населения	личные подсобные и другие индивидуальные хозяйства граждан	из них
			личные подсобные
Республика Бурятия	880,10	638,41	448,91
в том числе:			
Городские округа	280,83	135,48	3,54
город Улан-Удэ	268,76	126,96	2,73
город Северобайкальск	12,07	8,52	0,82
Муниципальные районы	599,27	502,93	445,37
Баргузинский	28,51	28,51	26,93
Баунтовский эвенкийский	5,05	5,05	4,96
Бичурский	34,94	34,94	34,78
Джидинский	22,26	22,26	21,17
Еравнинский	5,40	5,40	5,39
Заиграевский	106,88	62,94	54,43
Закаменский	15,36	10,83	7,86
Иволгинский	41,06	33,04	25,64
Кабанский	73,32	59,96	42,86
Кижингинский	11,06	11,06	10,89
Курумканский	9,66	9,66	9,66
Кяхтинский	26,36	26,4	19,49
Муйский	8,68	8,66	7,68
Мухоршибирский	29,52	29,52	27,17
Окинский	0,17	0,17	0,15
Прибайкальский	37,36	30,43	29,56
Северо-Байкальский	16,59	13,32	11,07
Селенгинский	30,20	29,82	29,48
Тарбагатайский	55,12	39,24	39,23
Тункинский	22,11	22,11	17,31
Хоринский	19,67	19,67	19,67

¹⁾ По хозяйствам граждан, имевших земельные участки с площадью 4 и более соток и занимавшихся сельскохозяйственным производством.

ПОД УРОЖАЙ 2016 Г. В ХОЗЯЙСТВАХ НАСЕЛЕНИЯ

в том числе					
хозяйства		некоммерческие объединения граждан			
граждан, имеющих земельные участки для индивидуального жилищного строительства ¹⁾	граждан, имеющих земельные участки (садовые, дачные и другие), не входящих в объединения	всего	из них		
			садоводческие	дачные	
186,52	2,98	241,69	157,14	84,54	
130,90	1,04	145,35	90,63	54,72	
123,79	0,45	141,80	87,08	54,72	
7,11	0,59	3,56	3,56	-	
55,62	1,95	96,33	66,51	29,82	
1,59	-	-	-	-	
0,09	-	-	-	-	
0,15	-	-	-	-	
1,09	-	-	-	-	
0,01	-	-	-	-	
8,51	-	43,94	39,98	3,95	
2,97	-	4,53	-	4,53	
7,40	-	8,02	2,73	5,29	
17,10	-	13,36	13,35	0,01	
0,01	0,17	-	-	-	
-	-	-	-	-	
6,87	-	-	-	-	
0,65	0,33	0,02	0,02	-	
2,35	-	-	-	-	
0,02	-	-	-	-	
0,83	0,05	6,93	6,57	0,36	
0,86	1,39	3,27	3,27	-	
0,33	0,01	0,38	0,38	-	
0,01	-	15,88	0,21	15,67	
4,80	-	-	-	-	
-	-	-	-	-	

37. ПОСЕВНАЯ ПЛОЩАДЬ ОВОЩЕЙ (ОТКРЫТОГО ГРУНТА)

(гектаров)

	Хозяйства населения	личные подсобные и другие индивидуальные хозяйства граждан	из них
			личные подсобные
Республика Бурятия	688,92	501,98	366,77
в том числе:			
Городские округа	212,03	96,36	2,47
город Улан-Удэ	205,38	91,83	2,04
город Северобайкальск	6,65	4,53	0,43
Муниципальные районы	476,89	405,61	364,31
Баргузинский	21,79	21,79	20,70
Баунтовский эвенкийский	2,13	2,13	2,11
Бичурский	33,27	33,27	33,12
Джидинский	20,09	20,09	19,1
Еравнинский	4,17	4,17	4,16
Заиграевский	83,11	49,03	42,48
Закаменский	9,58	6,65	5,25
Иволгинский	34,48	27,83	22,05
Кабанский	52,69	43,92	32,32
Кижингинский	8,91	8,91	8,81
Курумканский	8,27	8,27	8,27
Кяхтинский	23,14	23,14	18,27
Муйский	5,20	5,18	4,66
Мухоршибирский	25,61	25,61	23,97
Окинский	0,03	0,03	0,03
Прибайкальский	27,17	22,94	22,32
Северо-Байкальский	11,33	9,11	7,56
Селенгинский	24,52	24,21	23,93
Тарбагатайский	46,72	34,63	34,62
Тункинский	18,34	18,34	14,18
Хоринский	16,36	16,36	16,36

¹⁾ По хозяйствам граждан, имевших земельные участки с площадью 4 и более соток и занимавшихся сельскохозяйственным производством

ПОД УРОЖАЙ 2016 Г. В ХОЗЯЙСТВАХ НАСЕЛЕНИЯ

в том числе					
хозяйства		некоммерческие объединения граждан			
граждан, имеющих земельные участки для индивидуального жилищного строительства ¹⁾	граждан, имеющих земельные участки (садовые, дачные и другие), не входящих в объединения	всего	из них		
			садоводческие	дачные	
133,29	1,91	186,94	119,4	67,6	
93,23	0,67	115,67	70,67	45,00	
89,47	0,31	113,56	68,55	45,00	
3,76	0,35	2,11	2,11	-	
40,06	1,25	71,27	48,71	22,6	
1,08	-	-	-	-	
0,03	-	-	-	-	
0,15	-	-	-	-	
0,90	-	-	-	-	
0,01	-	-	-	-	
6,55	-	34,08	31,13	2,95	
1,40	-	2,93	-	2,93	
5,77	-	6,65	2,08	4,57	
11,60	-	8,77	8,76	0,01	
0,00	0,10	-	-	-	
-	-	-	-	-	
4,93	-	-	-	-	
0,37	0,15	0,01	0,01	-	
1,64	-	-	-	-	
0,00	-	-	-	-	
0,59	0,04	4,22	4,02	0,20	
0,61	0,94	2,22	2,22	-	
0,27	0,01	0,31	0,31	-	
0,01	-	12,09	0,17	11,92	
4,16	-	-	-	-	
-	-	-	-	-	

38. ПОСЕВНАЯ ПЛОЩАДЬ КАПУСТЫ ВСЕХ ВИДОВ ПОД УРОЖАЙ 2016 Г. (гектаров)

	Хозяйства населения	личные подсобные и другие индивидуальные хозяйства граждан	из них
			личные подсобные
Республика Бурятия	165,26	124,52	95,75
в том числе:			
Городские округа	42,00	18,41	0,66
город Улан-Удэ	40,81	17,36	0,56
город Северобайкальск	1,19	1,04	0,10
Муниципальные районы	123,27	106,11	95,09
Баргузинский	5,74	5,74	5,43
Баунтовский эвенкийский	0,34	0,34	0,34
Бичурский	8,37	8,37	8,34
Джидинский	4,45	4,45	4,26
Еравнинский	0,84	0,84	0,84
Заиграевский	23,99	14,61	12,81
Закаменский	3,23	2,59	2,25
Иволгинский	6,00	5,02	4,10
Кабанский	17,82	14,95	10,38
Кижингинский	2,59	2,59	2,57
Курумканский	1,87	1,87	1,87
Кяхтинский	7,04	7,04	6,06
Муйский	0,18	0,18	0,17
Мухоршибирский	7,05	7,05	6,60
Окинский	0,00	0,00	0,00
Прибайкальский	7,71	6,75	6,59
Северо-Байкальский	2,85	2,33	2,00
Селенгинский	4,75	4,72	4,66
Тарбагатайский	8,31	6,52	6,52
Тункинский	4,83	4,83	3,98
Хоринский	5,32	5,32	5,32

¹⁾ По хозяйствам граждан, имевших земельные участки с площадью 4 и более соток и занимавшихся сельскохозяйственным производством

**КРОМЕ ЦВЕТНОЙ И БРОККОЛИ (ОТКРЫТОГО ГРУНТА)
В ХОЗЯЙСТВАХ НАСЕЛЕНИЯ**

в том числе					
хозяйства		некоммерческие объединения граждан			
граждан, имеющих земельные участки для индивидуального жилищного строительства ¹⁾	граждан, имеющих земельные участки (садовые, дачные и другие), не входящих в объединения	всего	из них		
			садоводческие	дачные	
28,42	0,35	40,74	26,58	14,16	
17,60	0,15	23,59	13,29	10,30	
16,73	0,07	23,45	13,15	10,30	
0,86	0,08	0,14	0,14	-	
10,82	0,2	17,15	13,29	3,86	
0,30	-	-	-	-	
0,00	-	-	-	-	
0,03	-	-	-	-	
0,18	-	-	-	-	
-	-	-	-	-	
1,81	-	9,38	8,64	0,74	
0,35	-	0,64	-	0,64	
0,91	-	0,98	0,31	0,66	
4,57	-	2,87	2,87	-	
0,00	0,02	-	-	-	
-	-	-	-	-	
0,98	-	-	-	-	
0,01	0,00	0,00	0,00	-	
0,45	-	-	-	-	
-	-	-	-	-	
0,16	0,01	0,95	0,87	0,08	
0,17	0,17	0,51	0,51	-	
0,05	0,00	0,03	0,03	-	
0,00	-	1,79	0,05	1,74	
0,84	-	-	-	-	
-	-	-	-	-	

39. ПОСЕВНАЯ ПЛОЩАДЬ КАПУСТЫ ЦВЕТНОЙ И БРОККОЛИ В ХОЗЯЙСТВАХ (гектаров)

	Хозяйства населения	личные подсобные и другие индивидуальные хозяйства граждан	из них
			личные подсобные
Республика Бурятия	4,07	2,12	1,31
в том числе:			
Городские округа	1,10	0,46	0,01
город Улан-Удэ	1,05	0,43	0,01
город Северобайкальск	0,05	0,03	0,00
Муниципальные районы	2,97	1,66	1,30
Баргузинский	0,13	0,13	0,12
Баунтовский эвенкийский	0,00	0,00	0,00
Бичурский	0,16	0,16	0,16
Джидинский	0,04	0,04	0,04
Еравнинский	0,02	0,02	0,02
Заиграевский	0,99	0,18	0,16
Закаменский	0,00	0,00	0,00
Иволгинский	0,19	0,12	0,11
Кабанский	0,58	0,30	0,10
Кижингинский	0,03	0,03	0,03
Курумканский	0,01	0,01	0,01
Кяхтинский	0,03	0,03	0,03
Муйский	0,02	0,02	0,01
Мухоршибирский	0,02	0,02	0,02
Прибайкальский	0,10	0,09	0,08
Северо-Байкальский	0,09	0,08	0,07
Селенгинский	0,05	0,05	0,05
Тарбагатайский	0,26	0,13	0,13
Тункинский	0,23	0,23	0,13
Хоринский	0,02	0,02	0,02

¹⁾ По хозяйствам граждан, имевших земельные участки с площадью 4 и более соток и занимавшихся сельскохозяйственным производством.

ПОСЕВНЫЕ ПЛОЩАДИ В ХОЗЯЙСТВАХ НАСЕЛЕНИЯ

(ОТКРЫТОГО ГРУНТА) ПОД УРОЖАЙ 2016 Г.
НАСЕЛЕНИЯ

в том числе					
хозяйства		некоммерческие объединения граждан			
граждан, имеющих земельные участки для индивидуального жилищного строительства ¹⁾	граждан, имеющих земельные участки (садовые, дачные и другие), не входящих в объединения	всего	из них		
			садоводческие	дачные	
0,81	0,00	1,95	1,59	0,35	
0,45	0,00	0,64	0,50	0,13	
0,43	0,00	0,62	0,49	0,13	
0,03	-	0,02	0,02	-	
0,36	0,00	1,31	1,09	0,22	
0,02	-	-	-	-	
-	-	-	-	-	
0,00	-	-	-	-	
0,00	-	-	-	-	
-	-	-	-	-	
0,02	-	0,81	0,73	0,07	
0,00	-	-	-	-	
0,01	-	0,07	0,05	0,03	
0,20	-	0,28	0,28	-	
0,00	-	-	-	-	
-	-	-	-	-	
0,01	-	-	-	-	
0,01	-	-	-	-	
0,00	-	-	-	-	
0,01	0,00	0,01	0,01	-	
0,00	-	0,02	0,02	-	
0,00	-	0,00	0,00	-	
-	-	0,12	-	0,12	
0,09	-	-	-	-	
-	-	-	-	-	

40. ПОСЕВНАЯ ПЛОЩАДЬ ОГУРЦОВ (ОТКРЫТОГО ГРУНТА)

(гектаров)

	Хозяйства населения	личные подсобные и другие индивидуальные хозяйства граждан	из них
			личные подсобные
Республика Бурятия	41,23	34,92	26,86
в том числе:			
Городские округа	9,54	6,36	0,19
город Улан-Удэ	9,42	6,28	0,17
город Северобайкальск	0,12	0,07	0,01
Муниципальные районы	31,69	28,56	26,68
Баргузинский	1,33	1,33	1,28
Баунтовский эвенкийский	0,01	0,01	0,01
Бичурский	3,44	3,44	3,42
Джидинский	1,73	1,73	1,66
Еравнинский	0,37	0,37	0,36
Заиграевский	3,68	2,12	1,87
Закаменский	0,23	0,23	0,22
Иволгинский	4,31	3,44	3,05
Кабанский	1,94	1,83	1,70
Кижингинский	0,50	0,50	0,50
Курумканский	0,77	0,77	0,77
Кяхтинский	1,93	1,93	1,52
Муйский	0,37	0,37	0,33
Мухоршибирский	1,65	1,65	1,60
Окинский	0,00	0,00	0,00
Прибайкальский	1,64	1,20	1,18
Северо-Байкальский	0,19	0,14	0,12
Селенгинский	1,26	1,24	1,22
Тарбагатайский	3,93	3,86	3,86
Тункинский	1,54	1,54	1,14
Хоринский	0,87	0,87	0,87

¹⁾ По хозяйствам граждан, имевших земельные участки с площадью 4 и более соток и занимавшихся сельскохозяйственным производством.

ПОД УРОЖАЙ 2016 Г. В ХОЗЯЙСТВАХ НАСЕЛЕНИЯ

в том числе				
хозяйства		некоммерческие объединения граждан		
граждан, имеющих земельные участки для индивидуального жилищного строительства ¹⁾	граждан, имеющих земельные участки (садовые, дачные и другие), не входящих в объединения	всего	из них	
			садоводческие	дачные
8,00	0,06	6,31	4,55	1,77
6,15	0,02	3,19	2,20	0,99
6,09	0,02	3,13	2,15	0,99
0,06	0,00	0,05	0,05	-
1,85	0,04	3,13	2,34	0,78
0,04	-	-	-	-
-	-	-	-	-
0,02	-	-	-	-
0,07	-	-	-	-
0,00	-	-	-	-
0,25	-	1,56	1,43	0,14
0,01	-	-	-	-
0,40	-	0,87	0,31	0,56
0,13	-	0,11	0,11	-
-	0,00	-	-	-
-	-	-	-	-
0,42	-	-	-	-
0,03	0,01	0,00	0,00	-
0,05	-	-	-	-
-	-	-	-	-
0,02	0,00	0,43	0,42	0,01
0,00	0,02	0,06	0,06	-
0,02	0,00	0,02	0,02	-
0,00	-	0,07	-	0,07
0,40	-	-	-	-
-	-	-	-	-

41. ПОСЕВНАЯ ПЛОЩАДЬ ПОМИДОРОВ В ХОЗЯЙСТВАХ (гектаров)

	Хозяйства населения	личные подсобные и другие индивидуальные хозяйства граждан	из них
			личные подсобные
Республика Бурятия	113,37	80,75	60,60
в том числе:			
Городские округа	37,63	15,65	0,25
город Улан-Удэ	36,91	15,13	0,22
город Северобайкальск	0,72	0,52	0,04
Муниципальные районы	75,74	65,10	60,35
Баргузинский	3,86	3,86	3,79
Баунтовский эвенкийский	0,02	0,02	0,02
Бичурский	5,83	5,83	5,80
Джидинский	4,27	4,27	4,08
Еравнинский	0,98	0,98	0,98
Заиграевский	13,63	8,29	6,95
Закаменский	0,35	0,33	0,32
Иволгинский	6,72	5,12	4,07
Кабанский	3,53	3,11	2,85
Кижингинский	1,74	1,74	1,73
Курумканский	1,70	1,70	1,70
Кяхтинский	4,41	4,41	3,46
Муйский	0,99	0,99	0,92
Мухоршибирский	4,44	4,44	4,33
Окинский	0,00	0,00	0,00
Прибайкальский	3,35	2,60	2,54
Северо-Байкальский	1,11	0,82	0,74
Селенгинский	6,40	6,32	6,27
Тарбагатайский	7,83	5,69	5,69
Тункинский	1,57	1,57	1,11
Хоринский	3,00	3,00	3,00

¹⁾ По хозяйствам граждан, имевших земельные участки с площадью 4 и более соток и занимавшихся сельскохозяйственным производством

ПОСЕВНЫЕ ПЛОЩАДИ В ХОЗЯЙСТВАХ НАСЕЛЕНИЯ

(ОТКРЫТОГО ГРУНТА) ПОД УРОЖАЙ 2016 Г.
НАСЕЛЕНИЯ

в том числе					
хозяйства		некоммерческие объединения граждан			
граждан, имеющих земельные участки для индивидуального жилищного строительства ¹⁾	граждан, имеющих земельные участки (садовые, дачные и другие), не входящих в объединения	всего	из них		
			садоводческие	дачные	
19,97	0,18	32,62	18,84	13,79	
15,29	0,10	21,98	11,96	10,02	
14,86	0,05	21,78	11,76	10,02	
0,44	0,05	0,19	0,19	-	
4,67	0,08	10,64	6,88	3,76	
0,07	-	-	-	-	
-	-	-	-	-	
0,03	-	-	-	-	
0,19	-	-	-	-	
0,00	-	-	-	-	
1,34	-	5,34	4,89	0,45	
0,01	-	0,02	-	0,02	
1,05	-	1,60	0,45	1,16	
0,25	-	0,42	0,42	0,00	
-	0,01	-	-	-	
-	-	-	-	-	
0,95	-	-	-	-	
0,05	0,02	0,00	0,00	-	
0,10	-	-	-	-	
-	-	-	-	-	
0,05	0,01	0,75	0,73	0,02	
0,05	0,03	0,28	0,28	-	
0,05	0,00	0,08	0,08	-	
0,00	-	2,15	0,02	2,12	
0,46	-	-	-	-	
-	-	-	-	-	

42. ПОСЕВНАЯ ПЛОЩАДЬ СВЕКЛЫ СТОЛОВОЙ В ХОЗЯЙСТВАХ (гектаров)

	Хозяйства населения	личные подсобные и другие индивидуальные хозяйства граждан	из них
			личные подсобные
Республика Бурятия	65,65	42,81	29,84
в том числе:			
Городские округа	25,69	9,42	0,28
город Улан-Удэ	24,69	8,86	0,23
город Северобайкальск	1,00	0,56	0,05
Муниципальные районы	39,96	33,39	29,56
Баргузинский	2,01	2,01	1,89
Баунтовский эвенкийский	0,31	0,31	0,31
Бичурский	1,60	1,60	1,59
Джидинский	1,38	1,38	1,31
Еравнинский	0,40	0,40	0,40
Заиграевский	7,04	4,00	3,47
Закаменский	1,40	0,91	0,66
Иволгинский	3,31	2,64	2,12
Кабанский	4,4	3,82	2,95
Кижингинский	0,89	0,89	0,88
Курумканский	0,76	0,76	0,76
Кяхтинский	1,48	1,48	1,02
Муйский	0,66	0,66	0,60
Мухоршибирский	1,84	1,84	1,65
Окинский	0,01	0,01	0,01
Прибайкальский	2,41	2,06	2,00
Северо-Байкальский	1,19	1,00	0,81
Селенгинский	1,97	1,94	1,91
Тарбагатайский	3,69	2,50	2,50
Тункинский	1,91	1,91	1,46
Хоринский	1,27	1,27	1,27

¹⁾ По хозяйствам граждан, имевших земельные участки с площадью 4 и более соток и занимавшихся сельскохозяйственным производством

ПОСЕВНЫЕ ПЛОЩАДИ В ХОЗЯЙСТВАХ НАСЕЛЕНИЯ

(ОТКРЫТОГО ГРУНТА) ПОД УРОЖАЙ 2016 Г.
НАСЕЛЕНИЯ

в том числе					
хозяйства		некоммерческие объединения граждан			
граждан, имеющих земельные участки для индивидуального жилищного строительства ¹⁾	граждан, имеющих земельные участки (садовые, дачные и другие), не входящих в объединения	всего	из них		
			садоводческие	дачные	
12,73	0,24	22,84	13,84	9,00	
9,06	0,08	16,27	9,70	6,56	
8,60	0,03	15,83	9,27	6,56	
0,46	0,05	0,44	0,44	-	
3,66	0,16	6,57	4,14	2,44	
0,12	-	-	-	-	
0,00	-	-	-	-	
0,01	-	-	-	-	
0,07	-	-	-	-	
0,00	-	-	-	-	
0,53	-	3,04	2,74	0,30	
0,25	-	0,49	-	0,49	
0,52	-	0,67	0,22	0,45	
0,87	-	0,60	0,60	0,00	
0,00	0,01	-	-	-	
-	-	-	-	-	
0,46	-	-	-	-	
0,05	0,02	0,00	0,00	-	
0,19	-	-	-	-	
0,00	-	-	-	-	
0,06	0,00	0,35	0,34	0,02	
0,06	0,13	0,19	0,19	-	
0,03	0,00	0,03	0,03	-	
0,00	-	1,20	0,02	1,18	
0,45	-	-	-	-	
-	-	-	-	-	

43. ПОСЕВНАЯ ПЛОЩАДЬ МОРКОВИ СТОЛОВОЙ В ХОЗЯЙСТВАХ (гектаров)

	Хозяйства населения	личные подсобные и другие индивидуальные хозяйства граждан	из них
			личные подсобные
Республика Бурятия	86,87	57,15	41,32
в том числе:			
Городские округа	31,28	10,59	0,34
город Улан-Удэ	29,83	9,78	0,26
город Северобайкальск	1,45	0,8	0,08
Муниципальные районы	55,59	46,56	40,98
Баргузинский	2,36	2,36	2,24
Баунтовский эвенкийский	0,51	0,51	0,50
Бичурский	2,8	2,88	2,86
Джидинский	2,04	2,04	1,93
Еравнинский	0,53	0,53	0,53
Заиграевский	8,71	5,16	4,52
Закаменский	1,72	1,04	0,74
Иволгинский	4,82	3,85	2,71
Кабанский	6,60	5,55	4,15
Кижингинский	1,07	1,07	1,05
Курумканский	1,01	1,01	1,01
Кяхтинский	2,32	2,32	1,71
Муйский	0,85	0,85	0,77
Мухоршибирский	2,68	2,68	2,43
Окинский	0,01	0,01	0,01
Прибайкальский	3,21	2,64	2,56
Северо-Байкальский	1,59	1,34	1,06
Селенгинский	2,77	2,72	2,69
Тарбагатайский	5,90	3,98	3,97
Тункинский	2,32	2,32	1,85
Хоринский	1,69	1,69	1,69

¹⁾ По хозяйствам граждан, имевших земельные участки с площадью 4 и более соток и занимавшихся сельскохозяйственным производством

ПОСЕВНЫЕ ПЛОЩАДИ В ХОЗЯЙСТВАХ НАСЕЛЕНИЯ

(ОТКРЫТОГО ГРУНТА) ПОД УРОЖАЙ 2016 Г.
НАСЕЛЕНИЯ

в том числе					
хозяйства		некоммерческие объединения граждан			
граждан, имеющих земельные участки для индивидуального жилищного строительства ¹⁾	граждан, имеющих земельные участки (садовые, дачные и другие), не входящих в объединения	всего	из них		
			садоводческие	дачные	
15,49	0,35	29,71	17,94	11,77	
10,17	0,09	20,69	12,52	8,17	
9,49	0,03	20,06	11,89	8,17	
0,68	0,06	0,63	0,63	-	
5,32	0,26	9,03	5,43	3,60	
0,13	-	-	-	-	
0,01	-	-	-	-	
0,02	-	-	-	-	
0,12	-	-	-	-	
0,00	-	-	-	-	
0,65	-	3,54	3,22	0,32	
0,30	-	0,68	-	0,68	
1,14	-	0,97	0,29	0,68	
1,40	-	1,05	1,05	0,00	
0,00	0,01	-	-	-	
-	-	-	-	-	
0,62	-	-	-	-	
0,05	0,03	0,00	0,00	-	
0,25	-	-	-	-	
0,00	-	-	-	-	
0,08	0,00	0,56	0,54	0,03	
0,07	0,21	0,25	0,25	-	
0,04	0,00	0,05	0,05	-	
0,00	-	1,93	0,03	1,90	
0,47	-	-	-	-	
-	-	-	-	-	

44. ПОСЕВНАЯ ПЛОЩАДЬ ЛУКА РЕПЧАТОГО В ХОЗЯЙСТВАХ (гектаров)

	Хозяйства населения	личные подсобные и другие индивидуальные хозяйства граждан	из них
			личные подсобные
Республика Бурятия	46,61	36,36	27,42
в том числе:			
Городские округа	9,92	5,56	0,14
город Улан-Удэ	9,30	5,09	0,10
город Северобайкальск	0,62	0,48	0,05
Муниципальные районы	36,70	30,80	27,28
Баргузинский	1,79	1,79	1,65
Баунтовский эвенкийский	0,11	0,11	0,11
Бичурский	3,15	3,15	3,14
Джидинский	1,57	1,57	1,48
Еравнинский	0,16	0,16	0,16
Заиграевский	4,49	2,55	2,23
Закаменский	1,16	0,62	0,36
Иволгинский	1,85	1,57	1,27
Кабанский	5,97	4,79	3,49
Кижингинский	0,40	0,40	0,39
Курумканский	0,20	0,20	0,20
Кяхтинский	1,37	1,37	1,11
Муйский	0,20	0,20	0,18
Мухоршибирский	2,35	2,35	2,14
Окинский	0,00	0,00	0,00
Прибайкальский	2,30	2,00	1,94
Северо-Байкальский	1,09	0,81	0,65
Селенгинский	1,32	1,30	1,28
Тарбагатайский	4,59	3,23	3,23
Тункинский	1,71	1,71	1,36
Хоринский	0,91	0,91	0,91

¹⁾ По хозяйствам граждан, имевших земельные участки с площадью 4 и более соток и занимавшихся сельскохозяйственным производством

ПОСЕВНЫЕ ПЛОЩАДИ В ХОЗЯЙСТВАХ НАСЕЛЕНИЯ

(ОТКРЫТОГО ГРУНТА) ПОД УРОЖАЙ 2016 Г.
НАСЕЛЕНИЯ

в том числе					
хозяйства		некоммерческие объединения граждан			
граждан, имеющих земельные участки для индивидуального жилищного строительства ¹⁾	граждан, имеющих земельные участки (садовые, дачные и другие), не входящих в объединения	всего	из них		
			садоводческие	дачные	
8,77	0,18	10,25	6,63	3,62	
5,37	0,06	4,35	3,03	1,32	
4,97	0,02	4,21	2,89	1,32	
0,39	0,04	0,14	0,14	-	
3,40	0,12	5,90	3,60	2,30	
0,14	-	-	-	-	
0,00	-	-	-	-	
0,01	-	-	-	-	
0,09	-	-	-	-	
0,00	-	-	-	-	
0,32	-	1,94	1,72	0,22	
0,25	-	0,54	-	0,54	
0,30	-	0,28	0,09	0,20	
1,30	-	1,18	1,18	0,00	
0,00	0,01	-	-	-	
-	-	-	-	-	
0,27	-	-	-	-	
0,01	0,01	0,00	0,00	-	
0,21	-	-	-	-	
0,00	-	-	-	-	
0,06	0,00	0,30	0,29	0,01	
0,06	0,10	0,28	0,28	-	
0,02	0,00	0,02	0,02	-	
0,00	-	1,36	0,03	1,34	
0,35	-	-	-	-	
-	-	-	-	-	

45. ПОСЕВНАЯ ПЛОЩАДЬ ЧЕСНОКА В ХОЗЯЙСТВАХ (гектаров)

	Хозяйства населения	личные подсобные и другие индивидуальные хозяйства граждан	из них
			личные подсобные
Республика Бурятия	28,70	23,54	18,23
в том числе:			
Городские округа	5,70	3,53	0,07
город Улан-Удэ	5,53	3,40	0,06
город Северобайкальск	0,17	0,13	0,01
Муниципальные районы	23,00	20,01	18,16
Баргузинский	1,22	1,22	1,13
Баунтовский эвенкийский	0,02	0,02	0,02
Бичурский	2,74	2,74	2,73
Джидинский	0,65	0,65	0,62
Еравнинский	0,06	0,06	0,06
Заиграевский	3,52	2,38	2,11
Закаменский	0,31	0,13	0,07
Иволгинский	0,86	0,73	0,59
Кабанский	3,34	2,71	1,88
Кижингинский	0,23	0,23	0,23
Курумканский	0,13	0,13	0,13
Кяхтинский	0,77	0,77	0,66
Муйский	0,02	0,02	0,02
Мухоршибирский	2,27	2,27	2,12
Окинский	0,00	0,00	0,00
Прибайкальский	1,45	1,26	1,22
Северо-Байкальский	0,24	0,18	0,15
Селенгинский	0,75	0,74	0,73
Тарбагатайский	3,23	2,57	2,57
Тункинский	0,57	0,57	0,50
Хоринский	0,60	0,60	0,60

¹⁾ По хозяйствам граждан, имевших земельные участки с площадью 4 и более соток и занимавшихся сельскохозяйственным производством

ПОСЕВНЫЕ ПЛОЩАДИ В ХОЗЯЙСТВАХ НАСЕЛЕНИЯ

(ОТКРЫТОГО ГРУНТА) ПОД УРОЖАЙ 2016 Г.
НАСЕЛЕНИЯ

в том числе				
хозяйства		некоммерческие объединения граждан		
граждан, имеющих земельные участки для индивидуального жилищного строительства ¹⁾	граждан, имеющих земельные участки (садовые, дачные и другие), не входящих в объединения	всего	из них	
			садоводческие	дачные
5,26	0,05	5,16	3,53	1,63
3,43	0,03	2,17	1,58	0,59
3,32	0,02	2,13	1,54	0,59
0,11	0,01	0,04	0,04	-
1,82	0,02	2,99	1,95	1,04
0,09	-	-	-	-
0,00	-	-	-	-
0,01	-	-	-	-
0,03	-	-	-	-
-	-	-	-	-
0,27	-	1,14	1,01	0,13
0,06	-	0,18	-	0,18
0,14	-	0,13	0,04	0,09
0,83	-	0,63	0,63	0,00
-	0,01	-	-	-
-	-	-	-	-
0,11	-	-	-	-
0,00	0,00	-	-	-
0,15	-	-	-	-
-	-	-	-	-
0,04	0,00	0,191	0,18	0,01
0,01	0,02	0,06	0,06	-
0,01	0,00	0,01	0,01	-
0,00	-	0,66	0,02	0,64
0,07	-	-	-	-
-	-	-	-	-

46. ПОСЕВНАЯ ПЛОЩАДЬ ЗЕЛЕНОГО ГОРОШКА В ХОЗЯЙСТВАХ (гектаров)

	Хозяйства населения	личные подсобные и другие индивидуальные хозяйства граждан	из них
			личные подсобные
Республика Бурятия	4,71	3,67	2,73
в том числе:			
Городские округа	0,95	0,60	0,01
город Улан-Удэ	0,85	0,53	0,01
город Северобайкальск	0,10	0,07	0,01
Муниципальные районы	3,76	3,08	2,72
Баргузинский	0,19	0,19	0,18
Баунтовский эвенкийский	0,06	0,06	0,06
Бичурский	0,33	0,33	0,33
Джидинский	0,10	0,10	0,09
Еравнинский	0,02	0,02	0,02
Заиграевский	0,97	0,58	0,52
Закаменский	0,02	0,02	0,01
Иволгинский	0,07	0,05	0,04
Кабанский	0,59	0,47	0,32
Кижингинский	0,07	0,07	0,07
Курумканский	0,03	0,03	0,03
Кяхтинский	0,15	0,15	0,12
Муйский	0,07	0,07	0,06
Мухоршибирский	0,15	0,15	0,12
Прибайкальский	0,19	0,19	0,18
Северо-Байкальский	0,15	0,12	0,10
Селенгинский	0,08	0,08	0,08
Тарбагатайский	0,30	0,19	0,19
Тункинский	0,13	0,13	0,11
Хоринский	0,10	0,09	0,10

¹⁾ По хозяйствам граждан, имевших земельные участки с площадью 4 и более соток и занимавшихся сельскохозяйственным производством

ПОСЕВНЫЕ ПЛОЩАДИ В ХОЗЯЙСТВАХ НАСЕЛЕНИЯ

(ОТКРЫТОГО ГРУНТА) ПОД УРОЖАЙ 2016 Г.
НАСЕЛЕНИЯ

в том числе					
хозяйства		некоммерческие объединения граждан			
граждан, имеющих земельные участки для индивидуального жилищного строительства ¹⁾	граждан, имеющих земельные участки (садовые, дачные и другие), не входящих в объединения	всего	из них		
			садоводческие	дачные	
0,91	0,03	1,03	0,82	0,21	
0,58	0,01	0,35	0,29	0,06	
0,53	0,00	0,31	0,25	0,06	
0,05	0,01	0,04	0,04	-	
0,34	0,02	0,68	0,53	0,15	
0,01	-	-	-	-	
0,00	-	-	-	-	
0,00	-	-	-	-	
0,00	-	-	-	-	
-	-	-	-	-	
0,05	-	0,40	0,36	0,03	
0,01	-	0,00	-	0,01	
0,01	-	0,02	0,01	0,00	
0,15	-	0,12	0,12	-	
0,00	0,00	-	-	-	
-	-	-	-	-	
0,03	-	-	-	-	
0,01	0,00	-	-	-	
0,03	-	-	-	-	
-	-	-	-	-	
0,01	0,02	0,03	0,03	-	
0,01	-	0,00	0,00	-	
0,00	-	0,11	-	0,11	
-	-	-	-	-	
0,02	-	-	-	-	

47. ПОСЕВНАЯ ПЛОЩАДЬ ФАСОЛИ ОВОЩНОЙ В ХОЗЯЙСТВАХ (гектаров)

	Хозяйства населения	личные подсобные и другие индивидуальные хозяйства граждан	из них
			личные подсобные
Республика Бурятия	1,78	1,29	0,69
в том числе:			
Городские округа	0,63	0,47	0,02
город Улан-Удэ	0,60	0,46	0,02
город Северобайкальск	0,03	0,01	0,00
Муниципальные районы	1,15	0,82	0,67
Баргузинский	0,07	0,07	0,06
Баунтовский эвенкийский	0,00	0,00	0,00
Бичурский	0,09	0,09	0,09
Джидинский	0,03	0,03	0,03
Еравнинский	0,00	0,00	0,00
Заиграевский	0,23	0,10	0,08
Закаменский	0,00	0,00	-
Иволгинский	0,04	0,04	0,03
Кабанский	0,24	0,15	0,06
Кижингинский	0,01	0,06	0,01
Курумканский	0,02	0,02	0,02
Кяхтинский	0,02	0,02	0,02
Муйский	0,04	0,04	0,04
Мухоршибирский	0,02	0,02	0,02
Прибайкальский	0,05	0,05	0,05
Северо-Байкальский	0,06	0,05	0,04
Селенгинский	0,04	0,03	0,03
Тарбагатайский	0,16	0,07	0,07
Тункинский	0,01	0,01	0,01
Хоринский	0,03	0,03	0,03

¹⁾ По хозяйствам граждан, имевших земельные участки с площадью 4 и более соток и занимавшихся сельскохозяйственным производством

**(ОТКРЫТОГО ГРУНТА) ПОД УРОЖАЙ 2016 Г.
НАСЕЛЕНИЯ**

в том числе				
хозяйства		некоммерческие объединения граждан		
граждан, имеющих земельные участки для индивидуального жилищного строительства ¹⁾	граждан, имеющих земельные участки (садовые, дачные и другие), не входящих в объединения	всего	из них	
			садоводческие	дачные
0,58	0,01	0,49	0,36	0,13
0,45	-	0,16	0,13	0,03
0,44	-	0,14	0,11	0,03
0,01	-	0,02	0,02	-
0,13	0,01	0,33	0,23	0,10
0,01	-	-	-	-
-	-	-	-	-
0,00	-	-	-	-
0,00	-	-	-	-
-	-	-	-	-
0,01	-	0,14	0,13	0,01
0,00	-	-	-	-
0,01	-	0,01	0,00	0,00
0,09	-	0,09	0,09	-
-	0,00	-	-	-
-	-	-	-	-
0,00	-	-	-	-
0,00	0,00	-	-	-
0,01	-	-	-	-
0,00	-	0,00	0,00	-
0,00	0,01	0,01	0,01	-
-	-	0,00	0,00	-
-	-	0,09	-	0,09
0,00	-	-	-	-
-	-	-	-	-

48. ПОСЕВНАЯ ПЛОЩАДЬ КУКУРУЗЫ САХАРНОЙ В ХОЗЯЙСТВАХ (гектаров)

	Хозяйства населения	личные подсобные и другие индивидуальные хозяйства граждан	из них
			личные подсобные
Республика Бурятия	0,31	0,30	0,27
в том числе:			
Городские округа	0,01	0,01	-
город Улан-Удэ	0,01	0,01	-
Муниципальные районы	0,29	0,29	0,27
Баргузинский	0,01	0,01	0,01
Баунтовский эвенкийский	0,00	0,00	0,00
Бичурский	0,03	0,0	0,03
Джидинский	0,01	0,01	0,01
Еравнинский	0,00	0,00	0,00
Заиграевский	0,05	0,05	0,04
Иволгинский	0,01	0,01	0,01
Кабанский	0,01	0,01	0,01
Кижингинский	0,00	0,00	0,00
Курумканский	0,10	0,10	0,10
Кяхтинский	0,02	0,02	0,01
Муйский	0,00	-	-
Мухоршибирский	0,00	0,00	0,00
Тарбагатайский	0,01	0,01	0,01
Хоринский	0,02	0,02	0,02

¹⁾ По хозяйствам граждан, имевших земельные участки с площадью 4 и более соток и занимавшихся сельскохозяйственным производством

**(ОТКРЫТОГО ГРУНТА) ПОД УРОЖАЙ 2016 Г.
НАСЕЛЕНИЯ**

в том числе			
хозяйства		некоммерческие объединения граждан	
граждан, имеющих земельные участки для индивидуального жилищного строительства ¹⁾	граждан, имеющих земельные участки (садовые, дачные и другие), не входящих в объединения	всего	в том числе садоводческие
0,03	0,00	0,01	0,01
0,01	-	0,01	0,01
0,01	-	0,01	0,01
0,02	0,00	0,00	0,00
-	-	-	-
-	-	-	-
0,00	-	-	-
0,00	-	-	-
-	-	-	-
0,01	-	-	-
0,00	-	-	-
0,00	-	0,00	0,00
0,00	0,00	-	-
-	-	-	-
0,00	-	-	-
-	-	0,00	0,00
0,00	-	-	-
-	-	-	-
-	-	-	-

49. ПОСЕВНАЯ ПЛОЩАДЬ КАБАЧКОВ, ПАТИСОНОВ В ХОЗЯЙСТВАХ (гектаров)

	Хозяйства населения	личные подсобные и другие индивидуальные хозяйства граждан	из них
			личные подсобные
Республика Бурятия	36,84	27,25	18,06
в том числе:			
Городские округа	11,51	6,83	0,18
город Улан-Удэ	10,93	6,38	0,14
город Северобайкальск	0,58	0,44	0,04
Муниципальные районы	25,33	20,43	17,88
Баргузинский	1,05	1,05	0,9
Баунтовский эвенкийский	0,23	0,23	0,23
Бичурский	1,15	1,15	1,15
Джидинский	0,88	0,88	0,85
Еравнинский	0,32	0,32	0,32
Заиграевский	5,29	2,86	2,45
Закаменский	0,57	0,35	0,24
Иволгинский	1,73	1,42	1,08
Кабанский	2,99	2,41	1,68
Кижингинский	0,45	0,45	0,44
Курумканский	0,41	0,41	0,41
Кяхтинский	0,71	0,71	0,44
Муйский	0,76	0,75	0,67
Мухоршибирский	0,91	0,91	0,84
Окинский	0,00	0,00	0,00
Прибайкальский	1,70	1,41	1,38
Северо-Байкальский	1,00	0,81	0,65
Селенгинский	1,44	1,43	1,41
Тарбагатайский	1,98	1,13	1,13
Тункинский	1,04	1,04	0,85
Хоринский	0,70	0,70	0,70

¹⁾ По хозяйствам граждан, имевших земельные участки с площадью 4 и более соток и занимавшихся сельскохозяйственным производством

ПОСЕВНЫЕ ПЛОЩАДИ В ХОЗЯЙСТВАХ НАСЕЛЕНИЯ

(ОТКРЫТОГО ГРУНТА) ПОД УРОЖАЙ 2016 Г.
НАСЕЛЕНИЯ

в том числе				
хозяйства		некоммерческие объединения граждан		
граждан, имеющих земельные участки для индивидуального жилищного строительства ¹⁾	граждан, имеющих земельные участки (садовые, дачные и другие), не входящих в объединения	всего	из них	
			садоводческие	дачные
9,01	0,18	9,59	6,80	2,79
6,58	0,06	4,68	3,35	1,34
6,21	0,03	4,55	3,21	1,34
0,37	0,03	0,14	0,14	-
2,43	0,12	4,90	3,45	1,45
0,07	-	-	-	-
0,00	-	-	-	-
0,00	-	-	-	-
0,04	-	-	-	-
0,00	-	-	-	-
0,41	-	2,44	2,24	0,20
0,11	-	0,22	-	0,22
0,34	-	0,31	0,13	0,18
0,73	-	0,59	0,59	-
0,00	0,00	-	-	-
-	-	-	-	-
0,27	-	-	-	-
0,07	0,02	0,00	0,00	-
0,08	-	-	-	-
-	-	-	-	-
0,03	0,00	0,29	0,28	0,01
0,08	0,09	0,19	0,19	-
0,02	0,00	0,02	0,02	-
0,00	-	0,85	0,01	0,84
0,20	-	-	-	-
-	-	-	-	-

50. ПОСЕВНАЯ ПЛОЩАДЬ ТЫКВЫ СТОЛОВОЙ В ХОЗЯЙСТВАХ (гектаров)

	Хозяйства населения	личные подсобные и другие индивидуальные хозяйства граждан	из них
			личные подсобные
Республика Бурятия	13,37	10,35	6,98
в том числе:			
Городские округа	4,29	2,79	0,08
город Улан-Удэ	4,22	2,76	0,08
город Северобайкальск	0,07	0,04	0,00
Муниципальные районы	9,08	7,55	6,91
Баргузинский	0,37	0,37	0,36
Баунтовский эвенкийский	0,02	0,02	0,02
Бичурский	1,05	1,05	1,05
Джидинский	0,36	0,36	0,35
Еравнинский	0,06	0,06	0,06
Заиграевский	1,68	0,94	0,82
Закаменский	0,04	0,02	0,01
Иволгинский	0,50	0,42	0,33
Кабанский	1,10	0,87	0,67
Кижингинский	0,11	0,11	0,11
Курумканский	0,19	0,19	0,19
Кяхтинский	0,33	0,33	0,28
Муйский	0,10	0,10	0,08
Мухоршибирский	0,34	0,34	0,32
Прибайкальский	0,75	0,61	0,59
Северо-Байкальский	0,26	0,18	0,16
Селенгинский	0,56	0,55	0,55
Тарбагатайский	0,68	0,46	0,46
Тункинский	0,34	0,34	0,27
Хоринский	0,24	0,24	0,24

¹⁾ По хозяйствам граждан, имевших земельные участки с площадью 4 и более соток и занимавшихся сельскохозяйственным производством

ПОСЕВНЫЕ ПЛОЩАДИ В ХОЗЯЙСТВАХ НАСЕЛЕНИЯ

(ОТКРЫТОГО ГРУНТА) ПОД УРОЖАЙ 2016 Г.
НАСЕЛЕНИЯ

в том числе					
хозяйства		некоммерческие объединения граждан			
граждан, имеющих земельные участки для индивидуального жилищного строительства ¹⁾	граждан, имеющих земельные участки (садовые, дачные и другие), не входящих в объединения	всего	из них		
			садоводческие	дачные	
3,31	0,05	3,03	2,24	0,79	
2,68	0,03	1,50	1,07	0,43	
2,65	0,03	1,46	1,03	0,43	
0,03	0,00	0,04	0,04	-	
0,63	0,02	1,52	1,16	0,36	
0,02	-	-	-	-	
0,00	-	-	-	-	
0,00	-	-	-	-	
0,01	-	-	-	-	
0,00	-	-	-	-	
0,12	-	0,74	0,69	0,04	
0,00	-	0,02	-	0,02	
0,10	-	0,08	0,01	0,07	
0,20	-	0,23	0,23	-	
0,00	0,00	-	-	-	
-	-	-	-	-	
0,06	-	-	-	-	
0,01	0,00	0,00	0,00	-	
0,02	-	-	-	-	
0,01	0,00	0,14	0,13	0,01	
0,01	0,01	0,08	0,08	-	
0,00	0,00	0,01	0,01	-	
0,00	-	0,22	-	0,22	
0,07	-	-	-	-	
-	-	-	-	-	

**51. ПОСЕВНАЯ ПЛОЩАДЬ ПЕРЦА СЛАДКОГО
В ХОЗЯЙСТВАХ**
(гектаров)

	Хозяйства населения	личные подсобные и другие индивидуальные хозяйства граждан	из них
			личные подсобные
Республика Бурятия	34,12	27,32	17,64
в том числе:			
Городские округа	13,05	8,07	0,12
город Улан-Удэ	13,00	8,06	0,12
город Северобайкальск	0,06	0,01	0,01
Муниципальные районы	21,07	19,25	17,52
Баргузинский	0,95	0,95	0,93
Баунтовский эвенкийский	0,02	0,02	0,02
Бичурский	1,80	1,80	1,0
Джидинский	1,68	1,68	1,60
Еравнинский	0,18	0,18	0,18
Заиграевский	3,51	2,58	2,22
Закаменский	0,07	0,07	0,07
Иволгинский	2,04	1,75	1,34
Кабанский	0,92	0,80	0,72
Кижингинский	0,44	0,44	0,43
Курумканский	0,72	0,72	0,72
Кяхтинский	1,57	1,57	1,13
Муйский	0,24	0,24	0,20
Мухоршибирский	1,05	1,05	1,01
Окинский	0,00	0,00	0,00
Прибайкальский	0,58	0,54	0,53
Северо-Байкальский	0,10	0,08	0,06
Селенгинский	1,81	1,79	1,76
Тарбагатайский	2,05	1,66	1,66
Тункинский	0,51	0,51	0,31
Хоринский	0,82	0,82	0,82

¹⁾ По хозяйствам граждан, имевших земельные участки с площадью 4 и более соток и занимавшихся сельскохозяйственным производством.

ПОСЕВНЫЕ ПЛОЩАДИ В ХОЗЯЙСТВАХ НАСЕЛЕНИЯ

(ОТКРЫТОГО ГРУНТА) ПОД УРОЖАЙ 2016 Г.
НАСЕЛЕНИЯ

в том числе					
хозяйства		некоммерческие объединения граждан			
граждан, имеющих земельные участки для индивидуального жилищного строительства ¹⁾	граждан, имеющих земельные участки (садовые, дачные и другие), не входящих в объединения	всего	из них		
			садоводческие	дачные	
9,64	0,04	6,80	5,16	1,64	
7,95	0,00	4,98	4,01	0,97	
7,94	0,00	4,93	3,96	0,97	
0,01	-	0,05	0,05	-	
1,69	0,03	1,82	1,15	0,67	
0,02	-	-	-	-	
-	-	-	-	-	
0,01	-	-	-	-	
0,07	-	-	-	-	
-	-	-	-	-	
0,37	-	0,93	0,86	0,07	
0,00	-	-	-	-	
0,41	-	0,28	0,08	0,21	
0,07	-	0,12	0,12	-	
-	0,01	-	-	-	
-	-	-	-	-	
0,44	-	-	-	-	
0,02	0,01	-	-	-	
0,04	-	-	-	-	
-	-	-	-	-	
0,01	-	0,04	0,04	-	
0,01	0,01	0,03	0,03	-	
0,02	0,00	0,02	0,02	-	
-	-	0,39	-	0,39	
0,20	-	-	-	-	
-	-	-	-	-	

52. ПОСЕВНАЯ ПЛОЩАДЬ БАКЛАЖАНОВ (ОТКРЫТОГО ГРУНТА)
 (гектаров)

	Хозяйства населения	личные подсобные и другие индивидуальные хозяйства граждан	из них хозяйства
			личные подсобные
Республика Бурятия	0,0121	0,0100	0,0090
в том числе:			
Городские округа	0,0014	0,0005	-
город Улан-Удэ	0,0014	0,0005	-
Муниципальные районы	0,0107	0,0095	0,0090
Баргузинский	0,0005	0,0005	0,0005
Бичурский	0,0003	0,0003	0,0003
Джидинский	0,0041	0,0041	0,0041
Заиграевский	0,0002	0,0002	0,0002
Иволгинский	0,0012	0,0012	0,0009
Кабанский	0,0001	0,0001	0,0001
Кижингинский	0,0002	0,0002	0,0002
Курумканский	0,0003	0,0003	0,0003
Муйский	0,0010	0,0010	0,0010
Тарбагатайский	0,0026	0,0014	0,0014
Тункинский	0,0002	0,0002	-

¹⁾ По хозяйствам граждан, имевших земельные участки с площадью 4 и более соток и занимавшихся сельскохозяйственным производством

ПОД УРОЖАЙ 2016 Г. В ХОЗЯЙСТВАХ НАСЕЛЕНИЯ

в том числе			
граждан, имеющих земельные участки для индивидуального жилищного строительства ¹⁾	некоммерческие объединения граждан		
	всего	из них	
		садоводческие	дачные
0,0010	0,0021	0,0009	0,0012
0,0005	0,0009	0,0009	-
0,0005	0,0009	0,0009	-
0,0005	0,0012	-	0,0012
-	-	-	-
-	-	-	-
-	-	-	-
-	-	-	-
0,0003	-	-	-
-	-	-	-
-	-	-	-
-	-	-	-
-	-	-	-
-	0,0012	-	0,0012
0,0002	-	-	-

53. ПОСЕВНАЯ ПЛОЩАДЬ САЛАТНЫХ КУЛЬТУР В ХОЗЯЙСТВАХ (гектаров)

	Хозяйства населения	личные подсобные и другие индивидуальные хозяйства граждан	из них
			личные подсобные
Республика Бурятия	16,89	11,15	6,36
в том числе:			
Городские округа	7,75	3,86	0,04
город Улан-Удэ	7,71	3,81	0,03
город Северобайкальск	0,05	0,05	0,00
Муниципальные районы	9,14	7,29	6,32
Баргузинский	0,31	0,31	0,29
Баунтовский эвенкийский	0,04	0,04	0,04
Бичурский	0,32	0,32	0,32
Джидинский	0,20	0,20	0,20
Еравнинский	0,09	0,09	0,09
Заиграевский	2,13	1,03	0,92
Закаменский	0,10	0,08	0,07
Иволгинский	0,62	0,48	0,35
Кабанский	1,18	1,01	0,69
Кижингинский	0,11	0,11	0,11
Курумканский	0,06	0,06	0,06
Кяхтинский	0,22	0,22	0,16
Муйский	0,18	0,18	0,16
Мухоршибирский	0,42	0,42	0,39
Окинский	0,00	0,00	0,00
Прибайкальский	0,78	0,63	0,62
Северо-Байкальский	0,30	0,25	0,20
Селенгинский	0,31	0,30	0,30
Тарбагатайский	1,05	0,84	0,84
Тункинский	0,51	0,51	0,32
Хоринский	0,19	0,19	0,19

¹⁾ По хозяйствам граждан, имевших земельные участки с площадью 4 и более соток и занимавшихся сельскохозяйственным производством.

ПОСЕВНЫЕ ПЛОЩАДИ В ХОЗЯЙСТВАХ НАСЕЛЕНИЯ

(ОТКРЫТОГО ГРУНТА) ПОД УРОЖАЙ 2016 Г.
НАСЕЛЕНИЯ

в том числе				
хозяйства		некоммерческие объединения граждан		
граждан, имеющих земельные участки для индивидуального жилищного строительства ¹⁾	граждан, имеющих земельные участки (садовые, дачные и другие), не входящих в объединения	всего	из них	
			садоводческие	дачные
4,72	0,07	5,74	3,72	2,02
3,80	0,02	3,89	2,35	1,54
3,76	0,02	3,89	2,35	1,54
0,04	0,00	0,00	0,00	-
0,92	0,05	1,84	1,36	0,48
0,02	-	-	-	-
-	-	-	-	-
0,00	-	-	-	-
0,01	-	-	-	-
-	-	-	-	-
0,11	-	1,10	0,98	0,12
0,01	-	0,02	-	0,02
0,13	-	0,14	0,02	0,12
0,31	-	0,17	0,17	0,00
-	0,00	-	-	-
-	-	-	-	-
0,06	-	-	-	-
0,02	0,00	0,00	0,00	-
0,04	-	-	-	-
0,00	-	-	-	-
0,01	0,00	0,14	0,14	0,01
0,02	0,04	0,05	0,05	-
0,00	0,00	0,00	0,00	-
0,00	-	0,21	-	0,21
0,18	-	-	-	-
-	-	-	-	-

54. ПОСЕВНАЯ ПЛОЩАДЬ ЗЕЛЕННЫХ КУЛЬТУР (ОТКРЫТОГО (гектаров)

	Хозяйства населения	в том числе	
		личные подсобные и другие индивидуальные хозяйства граждан	из них
			личные подсобные
Республика Бурятия	25,19	15,03	9,71
в том числе:			
Городские округа	10,67	3,70	0,07
город Улан-Удэ	10,28	3,46	0,04
город Северобайкальск	0,39	0,24	0,02
Муниципальные районы	14,53	11,33	9,65
Баргузинский	0,30	0,30	0,28
Баунтовский эвенкийский	0,43	0,43	0,43
Бичурский	0,24	0,24	0,24
Джидинский	0,56	0,56	0,55
Еравнинский	0,13	0,13	0,13
Заиграевский	2,87	1,33	1,09
Закаменский	0,32	0,21	0,17
Иволгинский	1,04	0,81	0,56
Кабанский	1,21	0,99	0,56
Кижингинский	0,21	0,21	0,21
Курумканский	0,20	0,20	0,20
Кяхтинский	0,62	0,62	0,41
Муйский	0,48	0,48	0,42
Мухоршибирский	0,34	0,34	0,32
Окинский	0,00	0,00	0,00
Прибайкальский	0,72	0,67	0,63
Северо-Байкальский	1,01	0,87	0,75
Селенгинский	0,83	0,82	0,81
Тарбагатайский	1,74	0,84	0,84
Тункинский	0,85	0,85	0,63
Хоринский	0,43	0,43	0,43

¹⁾ По хозяйствам граждан, имевших земельные участки с площадью 4 и более соток и занимавшихся сельскохозяйственным производством.

ГРУНТА) ПОД УРОЖАЙ 2016 Г. В ХОЗЯЙСТВАХ НАСЕЛЕНИЯ

в том числе				
хозяйства		некоммерческие объединения граждан		
граждан, имеющих земельные участки для индивидуального жилищного строительства ¹⁾	граждан, имеющих земельные участки (садовые, дачные и другие), не входящих в объединения	всего	из них	
			садоводческие	дачные
5,18	0,13	10,17	6,41	3,76
3,61	0,02	6,97	4,51	2,46
3,41	0,00	6,82	4,36	2,46
0,20	0,02	0,15	0,15	-
1,57	0,11	3,20	1,90	1,30
0,01	-	-	-	-
0,01	-	-	-	-
0,00	-	-	-	-
0,02	-	-	-	-
0,00	-	-	-	-
0,24	-	1,54	1,42	0,12
0,03	-	0,12	-	0,12
0,25	-	0,23	0,07	0,16
0,43	-	0,22	0,21	0,01
0,00	0,00	-	-	-
-	-	-	-	-
0,21	-	-	-	-
0,04	0,03	0,00	0,00	-
0,02	-	-	-	-
0,00	-	-	-	-
0,04	0,00	0,05	0,05	-
0,05	0,07	0,14	0,14	-
0,01	0,00	0,01	0,01	-
0,00	-	0,90	-	0,90
0,23	-	-	-	-
-	-	-	-	-

55. ПОСЕВНАЯ ПЛОЩАДЬ ПРОЧИХ ОВОЩЕЙ (ОТКРЫТОГО
 (гектаров)

	Хозяйства населения		
		личные подсобные и другие индивидуальные хозяйства граждан	из них личные подсобные
Республика Бурятия	3,95	3,44	2,97
в том числе:			
Городские округа	0,31	0,06	0,00
город Улан-Удэ	0,26	0,04	-
город Северобайкальск	0,05	0,02	0,00
Муниципальные районы	3,64	3,38	2,97
Баргузинский	0,09	0,09	0,08
Баунтовский эвенкийский	0,00	0,00	0,00
Бичурский	0,08	0,08	0,08
Джидинский	0,14	0,14	0,13
Еравнинский	0,01	0,01	0,01
Заиграевский	0,33	0,27	0,21
Закаменский	0,05	0,05	0,04
Иволгинский	0,37	0,35	0,31
Кабанский	0,25	0,16	0,10
Кижингинский	0,07	0,07	0,07
Курумканский	0,06	0,06	0,06
Кяхтинский	0,15	0,15	0,08
Муйский	0,04	0,04	0,03
Мухоршибирский	0,06	0,06	0,05
Окинский	0,00	0,00	0,00
Прибайкальский	0,25	0,25	0,25
Северо-Байкальский	0,09	0,04	0,03
Селенгинский	0,17	0,17	0,17
Тарбагатайский	1,00	0,97	0,97
Тункинский	0,26	0,26	0,13
Хоринский	0,15	0,15	0,15

¹⁾ По хозяйствам граждан, имевших земельные участки с площадью 4 и более соток и занимавшихся сельскохозяйственным производством.

ГРУНТА) ПОД УРОЖАЙ 2016 Г. В ХОЗЯЙСТВАХ НАСЕЛЕНИЯ

в том числе					
хозяйства		некоммерческие объединения граждан			
граждан, имеющих земельные участки для индивидуального жилищного строительства ¹⁾	граждан, имеющих земельные участки (садовые, дачные и другие), не входящих в объединения	всего	из них		
			садоводческие	дачные	
0,46	0,01	0,51	0,37	0,14	
0,05	0,00	0,26	0,17	0,09	
0,04	-	0,22	0,13	0,09	
0,02	0,00	0,03	0,03	-	
0,41	0,01	0,25	0,20	0,05	
0,01	-	-	-	-	
-	-	-	-	-	
-	-	-	-	-	
0,01	-	-	-	-	
-	-	-	-	-	
0,06	-	0,07	0,06	0,00	
0,01	-	0,00	-	0,00	
0,05	-	0,01	0,00	0,01	
0,06	-	0,09	0,09	-	
0,00	0,00	-	-	-	
-	-	-	-	-	
0,07	-	-	-	-	
0,00	0,00	0,00	0,00	-	
0,01	-	-	-	-	
-	-	-	-	-	
0,00	-	-	-	-	
0,01	0,01	0,05	0,05	-	
0,00	-	0,00	0,00	-	
-	-	0,03	-	0,03	
0,13	-	-	-	-	
-	-	-	-	-	

56. ПОСЕВНАЯ ПЛОЩАДЬ ПРОДОВОЛЬСТВЕННЫХ БАХЧЕВЫХ (гектаров)

	Хозяйства населения	личные подсобные и другие индивидуальные хозяйства граждан	из них
			личные подсобные
Республика Бурятия	2,08	1,75	1,49
в том числе:			
Городские округа	0,27	0,13	-
город Улан-Удэ	0,25	0,13	-
город Северобайкальск	0,02	-	-
Муниципальные районы	1,81	1,62	1,49
Баргузинский	0,05	0,05	0,05
Баунтовский эвенкийский	0,00	0,00	0,00
Бичурский	0,16	0,16	0,16
Джидинский	0,09	0,09	0,09
Еравнинский	0,00	0,00	0,00
Заиграевский	0,36	0,23	0,20
Закаменский	0,01	0,01	0,01
Иволгинский	0,05	0,05	0,03
Кабанский	0,09	0,07	0,04
Кижингинский	0,02	0,02	0,02
Курумканский	0,15	0,15	0,15
Кяхтинский	0,20	0,20	0,17
Муйский	0,04	0,04	0,04
Мухоршибирский	0,15	0,15	0,15
Прибайкальский	0,01	0,01	0,01
Северо-Байкальский	0,03	0,02	0,02
Селенгинский	0,17	0,17	0,17
Тарбагатайский	0,12	0,09	0,09
Тункинский	0,01	0,01	0,00
Хоринский	0,09	0,09	0,09

¹⁾ По хозяйствам граждан, имевших земельные участки с площадью 4 и более соток и занимавшихся сельскохозяйственным производством.

КУЛЬТУР ПОД УРОЖАЙ 2016 Г. В ХОЗЯЙСТВАХ НАСЕЛЕНИЯ

в том числе				
хозяйства		некоммерческие объединения граждан		
граждан, имеющих земельные участки для индивидуального жилищного строительства ¹⁾	граждан, имеющих земельные участки (садовые, дачные и другие), не входящих в объединения	всего	из них	
			садоводческие	дачные
0,25	0,00	0,33	0,25	0,08
0,13	-	0,13	0,09	0,04
0,13	-	0,12	0,08	0,04
-	-	0,02	0,02	-
0,12	0,00	0,19	0,16	0,04
0,00	-	-	-	-
-	-	-	-	-
0,00	-	-	-	-
0,01	-	-	-	-
-	-	-	-	-
0,03	-	0,13	0,12	0,01
0,00	-	-	-	-
0,02	-	0,00	-	0,00
0,02	-	0,02	0,02	-
-	0,00	-	-	-
-	-	-	-	-
0,03	-	-	-	-
-	0,00	-	-	-
0,00	-	-	-	-
-	-	-	-	-
-	0,00	0,01	0,01	-
0,00	-	-	-	-
-	-	0,03	-	0,03
0,01	-	-	-	-
-	-	-	-	-

57. ПОСЕВНАЯ ПЛОЩАДЬ АРБУЗОВ СТОЛОВЫХ (гектаров)

	Хозяйства населения	личные подсобные и другие индивидуальные хозяйства граждан	из них
			личные подсобные
Республика Бурятия	1,62	1,40	1,19
в том числе:			
Городские округа	0,21	0,11	-
город Улан-Удэ	0,20	0,11	-
город Северобайкальск	0,01	-	-
Муниципальные районы	1,41	1,29	1,1
Баргузинский	0,04	0,04	0,04
Баунтовский эвенкийский	0,00	0,00	0,00
Бичурский	0,11	0,11	0,11
Джидинский	0,07	0,07	0,07
Еравнинский	0,00	0,00	0,00
Заиграевский	0,26	0,19	0,16
Закаменский	0,01	0,01	0,00
Иволгинский	0,04	0,04	0,03
Кабанский	0,08	0,06	0,04
Кижингинский	0,02	0,02	0,02
Курумканский	0,12	0,12	0,12
Кяхтинский	0,16	0,16	0,14
Муйский	0,03	0,03	0,02
Мухоршибирский	0,14	0,14	0,14
Прибайкальский	0,01	0,01	0,01
Северо-Байкальский	0,01	0,00	0,00
Селенгинский	0,14	0,14	0,14
Тарбагатайский	0,08	0,06	0,06
Тункинский	0,01	0,01	0,00
Хоринский	0,07	0,07	0,07

¹⁾ По хозяйствам граждан, имевших земельные участки с площадью 4 и более соток и занимавшихся сельскохозяйственным производством.

ПОД УРОЖАЙ 2016 Г. В ХОЗЯЙСТВАХ НАСЕЛЕНИЯ

В том числе				
хозяйства		некоммерческие объединения граждан		
граждан, имеющих земельные участки для индивидуального жилищного строительства ¹⁾	граждан, имеющих земельные участки (садовые, дачные и другие), не входящих в объединения	всего	из них	
			садоводческие	дачные
0,20	0,00	0,22	0,17	0,05
0,11	-	0,10	0,07	0,03
0,11	-	0,09	0,06	0,03
-	-	0,01	0,01	-
0,09	0,00	0,12	0,10	0,02
0,00	-	-	-	-
-	-	-	-	-
0,00	-	-	-	-
0,00	-	-	-	-
-	-	-	-	-
0,02	-	0,08	0,07	0,01
0,00	-	-	-	-
0,01	-	0,00	-	0,00
0,02	-	0,02	0,02	-
-	0,00	-	-	-
-	-	-	-	-
0,02	-	-	-	-
-	0,00	-	-	-
0,00	-	-	-	-
-	-	-	-	-
-	0,00	0,01	0,01	-
0,00	-	-	-	-
-	-	0,02	-	0,02
0,00	-	-	-	-
-	-	-	-	-

58. ПОСЕВНАЯ ПЛОЩАДЬ ОВОЩЕЙ (ЗАКРЫТОГО ГРУНТА)
 (гектаров)

	Хозяйства населения	в том числе	
		личные подсобные и другие индивидуальные хозяйства граждан	из них
			личные подсобные
Республика Бурятия	189,08	134,68	80,63
в том числе:			
Городские округа	68,54	38,98	1,08
город Улан-Удэ	63,13	35,00	0,69
город Северобайкальск	5,41	3,98	0,39
Муниципальные районы	120,54	95,69	79,56
Баргузинский	6,67	6,67	6,17
Баунтовский эвенкийский	2,91	2,91	2,85
Бичурский	1,51	1,51	1,51
Джидинский	2,07	2,07	1,89
Еравнинский	1,23	1,23	1,23
Заиграевский	23,39	13,68	11,75
Закаменский	5,77	4,17	2,60
Иволгинский	6,53	5,16	3,55
Кабанский	20,54	15,97	10,49
Кижингинский	2,13	2,13	2,06
Курумканский	1,25	1,25	1,25
Кяхтинский	3,02	3,02	1,11
Муйский	3,45	3,44	2,99
Мухоршибирский	3,76	3,76	3,04
Окинский	0,14	0,14	0,12
Прибайкальский	10,19	7,48	7,23
Северо-Байкальский	5,24	4,19	3,49
Селенгинский	5,50	5,43	5,37
Тарбагатайский	8,28	4,52	4,52
Тункинский	3,76	3,76	3,13
Хоринский	3,21	3,21	3,21

¹⁾ По хозяйствам граждан, имевших земельные участки с площадью 4 и более соток и занимавшихся сельскохозяйственным производством.

ПОД УРОЖАЙ 2016 Г. В ХОЗЯЙСТВАХ НАСЕЛЕНИЯ

хозяйства		некоммерческие объединения граждан		
граждан, имеющих земельные участки для индивидуального жилищного строительства ¹⁾	граждан, имеющих земельные участки (садовые, дачные и другие), не входящих в объединения	всего	из них	
			садоводческие	дачные
52,97	1,07	54,40	37,51	16,90
37,54	0,37	29,55	19,87	9,68
34,18	0,14	28,13	18,44	9,68
3,36	0,23	1,43	1,43	-
15,44	0,70	24,85	17,63	7,22
0,50	-	-	-	-
0,06	-	-	-	-
0,00	-	-	-	-
0,18	-	-	-	-
-	-	-	-	-
1,93	-	9,72	8,72	1,00
1,57	-	1,61	-	1,61
1,61	-	1,37	0,64	0,73
5,48	-	4,56	4,56	-
0,00	0,07	-	-	-
-	-	-	-	-
1,91	-	-	-	-
0,28	0,17	0,01	0,01	-
0,71	-	-	-	-
0,02	-	-	-	-
0,24	0,01	2,71	2,55	0,16
0,26	0,45	1,05	1,05	-
0,06	0,00	0,07	0,07	-
0,00	-	3,76	0,03	3,73
0,63	-	-	-	-
-	-	-	-	-

59. ПОСЕВНАЯ ПЛОЩАДЬ ОГУРЦОВ (ЗАКРЫТОГО ГРУНТА)
 (гектаров)

	Хозяйства населения	в том числе	
		личные подсобные и другие индивидуальные хозяйства граждан	из них
			личные подсобные
Республика Бурятия	72,96	52,71	32,90
в том числе:			
Городские округа	27,23	14,11	0,39
город Улан-Удэ	24,79	12,3	0,23
город Северобайкальск	2,44	1,78	0,16
Муниципальные районы	45,73	38,60	32,51
Баргузинский	2,34	2,34	2,19
Баунтовский эвенкийский	1,18	1,18	1,15
Бичурский	0,58	0,58	0,57
Джидинский	1,38	1,38	1,26
Еравнинский	0,81	0,81	0,81
Заиграевский	7,66	5,02	4,26
Закаменский	2,29	1,81	1,18
Иволгинский	3,17	2,59	1,74
Кабанский	5,59	4,47	2,90
Кижингинский	1,18	1,18	1,16
Курумканский	0,68	0,68	0,68
Кяхтинский	1,26	1,26	0,44
Муйский	1,56	1,55	1,35
Мухоршибирский	1,61	1,61	1,36
Окинский	0,11	0,11	0,1
Прибайкальский	3,10	2,53	2,45
Северо-Байкальский	2,22	1,86	1,55
Селенгинский	2,79	2,77	2,74
Тарбагатайский	3,16	1,80	1,80
Тункинский	1,50	1,50	1,24
Хоринский	1,56	1,56	1,56

¹⁾ По хозяйствам граждан, имевших земельные участки с площадью 4 и более соток и занимавшихся сельскохозяйственным производством.

ПОД УРОЖАЙ 2016 Г. В ХОЗЯЙСТВАХ НАСЕЛЕНИЯ

хозяйства		некоммерческие объединения граждан		
граждан, имеющих земельные участки для индивидуального жилищного строительства ¹⁾	граждан, имеющих земельные участки (садовые, дачные и другие), не входящих в объединения	всего	из них	
			садоводческие	дачные
19,37	0,44	20,25	13,40	6,84
13,56	0,15	13,12	8,65	4,47
12,05	0,05	12,46	7,99	4,47
1,51	0,10	0,66	0,66	-
5,81	0,29	7,13	4,75	2,37
0,15	-	-	-	-
0,03	-	-	-	-
0,00	-	-	-	-
0,12	-	-	-	-
-	-	-	-	-
0,76	-	2,63	2,39	0,25
0,63	-	0,48	-	0,48
0,85	-	0,58	0,30	0,28
1,58	-	1,12	1,12	-
0,00	0,03	-	-	-
-	-	-	-	-
0,82	-	-	-	-
0,12	0,08	0,00	0,00	-
0,25	-	-	-	-
0,02	-	-	-	-
0,08	0,00	0,58	0,54	0,03
0,12	0,19	0,36	0,36	-
0,03	0,00	0,02	0,02	-
0,00	-	1,36	0,02	1,34
0,26	-	-	-	-
-	-	-	-	-

60. ПОСЕВНАЯ ПЛОЩАДЬ ПОМИДОРОВ (ЗАКРЫТОГО ГРУНТА)
 (гектаров)

	Хозяйства населения	в том числе	
		личные подсобные и другие индивидуальные хозяйства граждан	из них
			личные подсобные
Республика Бурятия	85,04	62,15	38,15
в том числе:			
Городские округа	26,85	16,55	0,42
город Улан-Удэ	24,15	14,58	0,22
город Северобайкальск	2,70	1,97	0,20
Муниципальные районы	58,19	45,60	37,73
Баргузинский	3,43	3,43	3,16
Баунтовский эвенкийский	1,49	1,49	1,46
Бичурский	0,69	0,69	0,69
Джидинский	0,46	0,46	0,41
Еравнинский	0,36	0,36	0,36
Заиграевский	12,14	7,14	6,20
Закаменский	2,57	1,68	1,01
Иволгинский	2,32	1,81	1,33
Кабанский	12,57	9,85	6,59
Кижингинский	0,76	0,76	0,72
Курумканский	0,38	0,38	0,38
Кяхтинский	1,39	1,39	0,51
Муйский	1,22	1,22	1,04
Мухоршибирский	1,82	1,82	1,43
Окинский	0,03	0,03	0,02
Прибайкальский	5,92	4,07	3,94
Северо-Байкальский	2,34	1,74	1,45
Селенгинский	1,91	1,87	1,85
Тарбагатайский	3,34	2,34	2,34
Тункинский	1,75	1,75	1,53
Хоринский	1,31	1,31	1,31

¹⁾ По хозяйствам граждан, имевших земельные участки с площадью 4 и более соток и занимавшихся сельскохозяйственным производством.

ПОД УРОЖАЙ 2016 Г. В ХОЗЯЙСТВАХ НАСЕЛЕНИЯ

хозяйства		некоммерческие объединения граждан		
граждан, имеющих земельные участки для индивидуального жилищного строительства ¹⁾	граждан, имеющих земельные участки (садовые, дачные и другие), не входящих в объединения	всего	из них	
			садоводческие	дачные
23,51	0,49	22,89	17,38	5,51
15,97	0,17	10,30	7,60	2,69
14,31	0,05	9,57	6,87	2,69
1,66	0,11	0,73	0,73	-
7,54	0,33	12,59	9,78	2,81
0,27	-	-	-	-
0,03	-	-	-	-
0,00	-	-	-	-
0,04	-	-	-	-
-	-	-	-	-
0,95	-	4,99	4,47	0,52
0,66	-	0,89	-	0,89
0,48	-	0,51	0,20	0,31
3,26	-	2,72	2,72	-
0,00	0,04	-	-	-
-	-	-	-	-
0,89	-	-	-	-
0,10	0,08	0,00	0,00	-
0,40	-	-	-	-
0,00	-	-	-	-
0,12	0,01	1,85	1,74	0,11
0,10	0,20	0,60	0,60	-
0,02	0,00	0,04	0,04	-
0,00	-	1,00	0,01	0,99
0,22	-	-	-	-
-	-	-	-	-

61. ПОСЕВНАЯ ПЛОЩАДЬ ПЕРЦА СЛАДКОГО (ЗАКРЫТОГО)
(гектаров)

	Хозяйства населения	в том числе	
		личные подсобные и другие индивидуальные хозяйства граждан	из них
			личные подсобные
Республика Бурятия	23,20	14,59	7,59
в том числе:			
Городские округа	10,37	5,40	0,13
город Улан-Удэ	10,23	5,26	0,12
город Северобайкальск	0,14	0,13	0,00
Муниципальные районы	12,83	9,20	7,46
Баргузинский	0,67	0,67	0,62
Баунтовский эвенкийский	0,21	0,21	0,20
Бичурский	0,19	0,19	0,19
Джидинский	0,17	0,17	0,15
Еравнинский	0,05	0,05	0,05
Заиграевский	2,74	1,28	1,11
Закаменский	0,83	0,59	0,35
Иволгинский	0,74	0,56	0,35
Кабанский	1,96	1,41	0,87
Кижингинский	0,16	0,16	0,16
Курумканский	0,16	0,16	0,16
Кяхтинский	0,30	0,30	0,13
Муйский	0,52	0,52	0,46
Мухоршибирский	0,26	0,26	0,19
Окинский	0,00	0,00	0,00
Прибайкальский	0,89	0,69	0,66
Северо-Байкальский	0,51	0,46	0,39
Селенгинский	0,58	0,57	0,56
Тарбагатайский	1,24	0,29	0,29
Тункинский	0,37	0,37	0,29
Хоринский	0,30	0,30	0,30

¹⁾ По хозяйствам граждан, имевших земельные участки с площадью 4 и более соток и занимавшихся сельскохозяйственным производством.

ГРУНТА) ПОД УРОЖАЙ 2016 Г. В ХОЗЯЙСТВАХ НАСЕЛЕНИЯ

хозяйства		некоммерческие объединения граждан		
граждан, имеющих земельные участки для индивидуального жилищного строительства ¹⁾	граждан, имеющих земельные участки (садовые, дачные и другие), не входящих в объединения	всего	из них	
			садоводческие	дачные
6,93	0,07	8,61	5,09	3,53
5,24	0,02	4,98	2,89	2,09
5,12	0,02	4,97	2,88	2,09
0,12	0,01	0,01	0,01	-
1,69	0,05	3,64	2,20	1,44
0,05	-	-	-	-
0,00	-	-	-	-
-	-	-	-	-
0,01	-	-	-	-
-	-	-	-	-
0,17	-	1,46	1,32	0,15
0,24	-	0,24	-	0,24
0,21	-	0,18	0,09	0,09
0,54	-	0,55	0,55	-
0,00	0,00	-	-	-
-	-	-	-	-
0,17	-	-	-	-
0,05	0,01	-	-	-
0,07	-	-	-	-
-	-	-	-	-
0,03	0,00	0,20	0,19	0,01
0,03	0,04	0,05	0,05	-
0,01	-	0,01	0,01	-
-	-	0,95	0,00	0,95
0,09	-	-	-	-
-	-	-	-	-

**62. ПОСЕВНАЯ ПЛОЩАДЬ БАКЛАЖАНОВ (ЗАКРЫТОГО ГРУНТА)
ПОД УРОЖАЙ 2016 Г. В ХОЗЯЙСТВАХ НАСЕЛЕНИЯ**
(гектаров)

	Хозяйства населения	в том числе	
		личные подсобные и другие индивидуальные хозяйства граждан	некоммерческие объединения граждан
Республика Бурятия	7,32	4,86	2,46
в том числе:			
Городские округа	3,76	2,71	1,05
город Улан-Удэ	3,70	2,70	1,03
город Северобайкальск	0,06	0,04	0,03
Муниципальные районы	3,56	2,15	1,40
Баргузинский	0,20	0,20	-
Баунтовский эвенкийский	0,03	0,03	-
Бичурский	0,05	0,05	-
Джидинский	0,07	0,07	-
Еравнинский	0,01	0,00	-
Заиграевский	0,78	0,22	0,56
Закаменский	0,09	0,09	0,00
Иволгинский	0,28	0,18	0,10
Кабанский	0,40	0,23	0,17
Кижингинский	0,03	0,03	-
Курумканский	0,03	0,03	-
Кяхтинский	0,06	0,06	-
Муйский	0,13	0,13	-
Мухоршибирский	0,07	0,07	-
Прибайкальский	0,26	0,17	0,09
Северо-Байкальский	0,12	0,10	0,03
Селенгинский	0,22	0,22	0,00
Тарбагатайский	0,54	0,09	0,45
Тункинский	0,13	0,13	-
Хоринский	0,05	0,05	-

**63. ПОСЕВНАЯ ПЛОЩАДЬ КОРМОВЫХ КУЛЬТУР
ПОД УРОЖАЙ 2016 Г. В ХОЗЯЙСТВАХ НАСЕЛЕНИЯ**
(гектаров)

	Хозяйства населения	в том числе		
		личные подсобные и другие индивидуальные хозяйства граждан	из них хозяйства	
			личные подсобные	граждан, имеющих земельные участки для индивидуального жилищного строительства ¹⁾
Республика Бурятия	990,94	990,94	979,50	11,44
в том числе:				
Муниципальные районы	990,94	990,94	979,50	11,44
Баргузинский	0,67	0,67	0,67	-
Баунтовский эвенкийский	0,24	0,24	0,24	-
Бичурский	79,58	79,58	79,58	-
Джидинский	196,36	196,36	195,39	0,97
Еравнинский	0,96	0,96	0,96	-
Заиграевский	31,09	31,09	29,09	2,00
Закаменский	29,92	29,92	29,92	-
Иволгинский	2,76	2,76	2,76	0,00
Кабанский	11,20	11,20	11,12	0,08
Кижингинский	2,05	2,05	2,05	-
Курумканский	0,17	0,17	0,17	-
Кяхтинский	17,86	17,86	17,86	-
Муйский	0,05	0,05	0,05	-
Мухоршибирский	309,49	309,49	309,49	-
Окинский	144,3	144,3	139,00	5,30
Прибайкальский	0,87	0,87	0,87	-
Северо- Байкальский	16,98	16,98	13,90	3,08
Селенгинский	8,57	8,57	8,57	-
Тарбагатайский	136,68	136,68	136,68	-
Тункинский	0,14	0,14	0,13	0,01
Хоринский	0,98	0,98	0,98	-

¹⁾ По хозяйствам граждан, имевших земельные участки с площадью 4 и более соток и занимавшихся сельскохозяйственным производством.

**ПОСЕВНЫЕ ПЛОЩАДИ В ХОЗЯЙСТВАХ ГРАЖДАН
В СЕЛЬСКИХ ПОСЕЛЕНИЯХ**

**64. ОБЩАЯ ПОСЕВНАЯ ПЛОЩАДЬ СЕЛЬСКОХОЗЯЙСТВЕННЫХ
КУЛЬТУР ПОД УРОЖАЙ 2016 Г. В ЛИЧНЫХ ПОДСОБНЫХ
И ДРУГИХ ИНДИВИДУАЛЬНЫХ ХОЗЯЙСТВАХ ГРАЖДАН
В СЕЛЬСКИХ ПОСЕЛЕНИЯХ**

(гектаров)

	Личные подсобные и другие индивидуальные хозяйства граждан	в том числе хозяйства		
		личные подсобные	граждан, имеющих земельные участки для индивидуального жилищного строительства ¹⁾	граждан, имеющих земельные участки (садовые, дачные и другие), не входящих в объединения
Республика Бурятия	7843,47	7617,50	220,14	5,82
в том числе:				
Муниципальные районы	7843,47	7617,50	220,14	5,82
Баргузинский	214,01	211,24	2,77	-
Баунтовский эвенкийский	72,79	71,79	1,00	-
Бичурский	1018,36	1014,29	4,07	-
Джидинский	538,61	526,07	12,49	0,05
Еравнинский	197,29	196,97	0,32	-
Заиграевский	621,27	574,08	47,19	-
Закаменский	182,05	181,86	0,20	-
Иволгинский	256,73	211,23	45,50	-
Кабанский	663,80	635,09	28,71	-
Кижингинский	169,57	165,35	0,07	4,15
Курумканский	116,81	116,81	-	-
Кяхтинский	457,13	452,65	4,48	-
Муйский	16,07	16,07	-	-
Мухоршибирский	1035,20	1013,13	22,07	-
Окинский	147,21	141,70	5,52	-
Прибайкальский	425,17	411,97	12,79	0,42
Северо-Байкальский	77,95	72,24	4,54	1,17
Селенгинский	233,06	230,80	2,22	0,03
Тарбагатайский	868,64	866,63	2,01	-
Тункинский	274,83	250,61	24,22	-
Хоринский	256,90	256,90	-	-

¹⁾ По хозяйствам граждан, имеющих земельные участки с площадью 4 и более соток и занимавшихся сельскохозяйственным производством.

65. ПОСЕВНАЯ ПЛОЩАДЬ КАРТОФЕЛЯ ПОД УРОЖАЙ 2016 Г. В ЛИЧНЫХ ПОДСОБНЫХ И ДРУГИХ ИНДИВИДУАЛЬНЫХ ХОЗЯЙСТВАХ ГРАЖДАН В СЕЛЬСКИХ ПОСЕЛЕНИЯХ

(гектаров)

	Личные подсобные и другие индивидуальные хозяйства граждан	в том числе хозяйства		
		личные подсобные	граждан, имеющих земельные участки для индивидуального жилищного строительства ¹⁾	граждан, имеющих земельные участки (садовые, дачные и другие), не входящих в объединения
Республика Бурятия	5769,05	5581,05	182,63	5,37
в том числе:				
Муниципальные районы	5769,05	5581,05	182,63	5,37
Баргузинский	198,45	195,89	2,56	-
Баунтовский эвенкийский	67,50	66,59	0,91	-
Бичурский	773,60	769,69	3,92	-
Джидинский	237,09	226,61	10,43	0,05
Еравнинский	190,93	190,61	0,32	-
Заиграевский	542,61	501,29	41,32	-
Закаменский	127,81	127,62	0,19	-
Иволгинский	220,93	182,83	38,10	-
Кабанский	613,83	589,75	24,09	-
Кижингинский	156,46	152,42	0,06	3,99
Курумканский	106,98	106,98	-	-
Кяхтинский	403,83	399,85	3,99	-
Муйский	15,49	15,49	-	-
Мухоршибирский	457,25	437,53	19,72	-
Окинский	2,74	2,55	0,20	-
Прибайкальский	393,87	381,54	11,96	0,37
Северо-Байкальский	56,18	53,86	1,38	0,94
Селенгинский	211,01	208,89	2,10	0,03
Тарбагатайский	513,29	511,29	2,00	-
Тункинский	242,95	223,54	19,42	-
Хоринский	236,25	236,25	-	-

¹⁾ По хозяйствам граждан, имевших земельные участки с площадью 4 и более соток и занимавшихся сельскохозяйственным производством.

**66. ПОСЕВНАЯ ПЛОЩАДЬ ОВОЩНЫХ И БАХЧЕВЫХ КУЛЬТУР
ПОД УРОЖАЙ 2016 Г. В ЛИЧНЫХ ПОДСОБНЫХ
И ДРУГИХ ИНДИВИДУАЛЬНЫХ ХОЗЯЙСТВАХ
ГРАЖДАН В СЕЛЬСКИХ ПОСЕЛЕНИЯХ**
(гектаров)

	Личные подсобные и другие индивидуальные хозяйства граждан	в том числе хозяйства		
		личные подсобные	граждан, имеющих земельные участки для индивидуального жилищного строительства ¹⁾	граждан, имеющих земельные участки (садовые, дачные и другие), не входящих в объединения
Республика Бурятия	400,50	373,89	26,15	0,45
в том числе:				
Муниципальные районы	400,50	373,89	26,15	0,45
Баргузинский	14,65	14,45	0,21	-
Баунтовский эвенкийский	5,05	4,96	0,09	-
Бичурский	34,94	34,78	0,15	-
Джидинский	22,26	21,17	1,09	-
Еравнинский	5,40	5,39	0,01	-
Заиграевский	42,37	38,50	3,87	-
Закаменский	5,89	5,88	0,01	-
Иволгинский	33,04	25,64	7,40	-
Кабанский	38,55	34,01	4,54	-
Кижингинский	11,06	10,89	0,01	0,17
Курумканский	9,66	9,66	-	-
Кяхтинский	17,35	16,86	0,49	-
Муйский	0,53	0,53	-	-
Мухоршибирский	29,52	27,17	2,35	-
Окинский	0,17	0,15	0,02	-
Прибайкальский	30,43	29,56	0,83	0,05
Северо-Байкальский	5,13	4,74	0,16	0,23
Селенгинский	13,47	13,34	0,12	0,01
Тарбагатайский	39,24	39,23	0,01	-
Тункинский	22,11	17,31	4,80	-
Хоринский	19,67	19,67	-	-

¹⁾ По хозяйствам граждан, имевших земельные участки с площадью 4 и более соток и занимавшихся сельскохозяйственным производством.

**ПОСЕВНЫЕ ПЛОЩАДИ В ХОЗЯЙСТВАХ ГРАЖДАН
В ГОРОДСКИХ ОКРУГАХ И ГОРОДСКИХ ПОСЕЛЕНИЯХ**

**67. ОБЩАЯ ПОСЕВНАЯ ПЛОЩАДЬ СЕЛЬСКОХОЗЯЙСТВЕННЫХ
КУЛЬТУР ПОД УРОЖАЙ 2016 Г. В ЛИЧНЫХ ПОДСОБНЫХ И ДРУГИХ
ИНДИВИДУАЛЬНЫХ ХОЗЯЙСТВАХ ГРАЖДАН
В ГОРОДСКИХ ОКРУГАХ И ГОРОДСКИХ ПОСЕЛЕНИЯХ**

(гектаров)

	Личные подсобные и другие индивидуальные хозяйства граждан	в том числе хозяйства		
		личные подсобные	граждан, имеющих земельные участки для индивидуального жилищного строительства ¹⁾	граждан, имеющих земельные участки (садовые, дачные и другие), не входящих в объединения
Республика Бурятия	1487,70	632,21	840,05	15,45
в том числе:				
Городские округа	636,01	17,46	610,41	8,14
город Улан-Удэ	558,96	11,19	545,90	1,88
город Северобайкальск	77,05	6,27	64,51	6,26
Муниципальные районы	851,69	614,75	229,64	7,31
Баргузинский	177,59	157,13	20,46	-
Заиграевский	162,52	122,92	39,60	-
Закаменский	39,90	15,05	24,85	-
Кабанский	151,95	69,44	82,51	-
Кяхтинский	99,93	50,24	49,69	-
Муйский	45,67	40,04	4,08	1,55
Северо-Байкальский	73,54	61,37	6,45	5,72
Селенгинский	100,59	98,55	2,00	0,03

¹⁾ По хозяйствам граждан, имевших земельные участки с площадью 4 и более соток и занимавшихся сельскохозяйственным производством.

**68. ПОСЕВНАЯ ПЛОЩАДЬ КАРТОФЕЛЯ ПОД УРОЖАЙ 2016 Г.
В ЛИЧНЫХ ПОДСОБНЫХ И ДРУГИХ
ИНДИВИДУАЛЬНЫХ ХОЗЯЙСТВАХ ГРАЖДАН
В ГОРОДСКИХ ОКРУГАХ И ГОРОДСКИХ ПОСЕЛЕНИЯХ**
(гектаров)

	Личные подсобные и другие индивидуальные хозяйства граждан	в том числе хозяйства		
		личные подсобные	граждан, имеющих земельные участки для индивидуального жилищного строительства ¹⁾	граждан, имеющих земельные участки (садовые, дачные и другие), не входящих в объединения
Республика Бурятия	1228,9	536,4	679,6	12,91
в том числе:				
Городские округа	500,53	13,92	479,51	7,10
город Улан-Удэ	431,99	8,46	422,11	1,43
город Северобайкальск	68,53	5,46	57,40	5,68
Муниципальные районы	728,37	522,47	200,09	5,81
Баргузинский	163,74	144,65	19,08	-
Заиграевский	141,57	106,61	34,96	-
Закаменский	34,91	13,0	21,89	-
Кабанский	130,50	60,55	69,95	-
Кяхтинский	70,89	27,55	43,31	-
Муйский	37,54	32,89	3,43	1,22
Северо-Байкальский	65,01	54,78	5,67	4,56
Селенгинский	84,24	82,42	1,79	0,03

¹⁾ По хозяйствам граждан, имевших земельные участки с площадью 4 и более соток и занимавшихся сельскохозяйственным производством.

**69. ПОСЕВНАЯ ПЛОЩАДЬ ОВОЩНЫХ И БАХЧЕВЫХ КУЛЬТУР
ПОД УРОЖАЙ 2016 Г. В ЛИЧНЫХ ПОДСОБНЫХ
И ДРУГИХ ИНДИВИДУАЛЬНЫХ ХОЗЯЙСТВАХ ГРАЖДАН
В ГОРОДСКИХ ОКРУГАХ И ГОРОДСКИХ ПОСЕЛЕНИЯХ**
(гектаров)

	Личные подсобные и другие индивидуальные хозяйства граждан	в том числе хозяйства		
		личные подсобные	граждан, имеющих земельные участки для индивидуального жилищного строительства ¹⁾	граждан, имеющих земельные участки (садовые, дачные и другие), не входящих в объединения
Республика Бурятия	237,92	75,02	160,37	2,53
в том числе:				
Городские округа	135,48	3,54	130,90	1,04
город Улан-Удэ	126,96	2,73	123,79	0,45
город Северобайкальск	8,52	0,82	7,11	0,59
Муниципальные районы	102,44	71,47	29,47	1,49
Баргузинский	13,86	12,48	1,38	-
Заиграевский	20,57	15,93	4,64	-
Закаменский	4,94	1,98	2,96	-
Кабанский	21,41	8,85	12,56	-
Кяхтинский	9,01	2,63	6,38	-
Муйский	8,13	7,15	0,65	0,33
Северо-Байкальский	8,18	6,33	0,70	1,16
Селенгинский	16,35	16,14	0,21	0,00

¹⁾ По хозяйствам граждан, имевших земельные участки с площадью 4 и более соток и занимавшихся.



**ПОСЕВНЫЕ ПЛОЩАДИ,
ЗАСЕЯННЫЕ ЭЛИТНЫМИ
СЕМЕНАМИ**

**70. ПОСЕВНАЯ ПЛОЩАДЬ ЗЕРНОВЫХ И ЗЕРНОБОБОВЫХ КУЛЬТУР,
В СЕЛЬСКОХОЗЯЙСТВЕННЫХ ОРГАНИЗАЦИЯХ,
У ИНДИВИДУАЛЬНЫХ**

	Посевные площади, га		
	Сельскохозяйст- венные организации	из них малые предприятия	Крестьянские (фермерские) хозяйства и индивидуальные предприниматели
Республика Бурятия	16438,0	9707,0	605,1
в том числе:			
Муниципальные районы	16438,0	9707,0	605,1
Баргузинский	-	-	10,0
Бичурский	3170,0	3170,0	-
Джидинский	7000,0
Еравнинский	292,0	292,0	-
Закаменский	-
Кабанский
Курумканский	-
Кяхтинский	1595,0	1595,0	-
Мухоршибирский	-
Прибайкальский	...	-	-
Селенгинский	-
Тарбагатайский	310,0
Тункинский	-	-	130,0

**ЗАСЕЯННАЯ ЭЛИТНЫМИ СЕМЕНАМИ ПОД УРОЖАЙ 2016 Г.
КРЕСТЬЯНСКИХ (ФЕРМЕРСКИХ) ХОЗЯЙСТВАХ И
ПРЕДПРИНИМАТЕЛЕЙ**

Удельный вес в общей площади посевов зерновых и зернобобовых культур, процентов		
Сельскохозяйственные организации	из них малые предприятия	Крестьянские (фермерские) хозяйства и индивидуальные предприниматели
28,5	23,6	3,5
28,5	23,6	3,5
-	-	4,0
43,4	43,4	-
53,0
31,7	31,7	-
...	...	-
...
...	...	-
23,3	23,3	-
...	...	-
...	-	-
...	...	-
...	...	6,3
-	-	3,9

**71. ПОСЕВНАЯ ПЛОЩАДЬ ПШЕНИЦЫ, ЗАСЕЯННАЯ
СЕЛЬСКОХОЗЯЙСТВЕННЫХ ОРГАНИЗАЦИЯХ,
У ИНДИВИДУАЛЬНЫХ**

	Посевные площади, га		
	Сельскохозяйст- венные организации	из них малые предприятия	Крестьянские (фермерские) хозяйства и индивидуальные предприниматели
Республика Бурятия	10085,0	6635,0	465,0
в том числе:			
Муниципальные районы	10085,0	6635,0	465,0
Баргузинский	-	-	10,0
Бичурский	2140,0	2140,0	-
Джидинский	4000,0
Закаменский	-
Кабанский
Кяхтинский	1195,0	1195,0	-
Мухоршибирский	-
Прибайкальский	...	-	-
Селенгинский	-
Тарбагатайский	310,0
Тункинский	-	-	30,0

**ЭЛИТНЫМИ СЕМЕНАМИ ПОД УРОЖАЙ 2016 Г. В
КРЕСТЬЯНСКИХ (ФЕРМЕРСКИХ) ХОЗЯЙСТВАХ И
ПРЕДПРИНИМАТЕЛЕЙ**

Удельный вес в общей площади посевов пшеницы, процентов		
Сельскохозяйственные организации	из них малые предприятия	Крестьянские (фермерские) хозяйства и индивидуальные предприниматели
35,0	34,6	4,3
35,0	34,6	4,3
-	-	100
54,7	54,7	-
50,5
...	...	-
...
37,1	37,1	-
...	...	-
...	-	-
...	...	-
...	...	7,4
-	-	2,2

**72. ПОСЕВНАЯ ПЛОЩАДЬ ОВСА, ЗАСЕЯННАЯ ЭЛИТНЫМИ
В СЕЛЬСКОХОЗЯЙСТВЕННЫХ ОРГАНИЗАЦИЯХ,
И У ИНДИВИДУАЛЬНЫХ**

	Посевные площади, га		
	Сельскохозяйст- венные организации	из них малые предприятия	Крестьянские (фермерские) хозяйства и индивидуальные предприниматели
Республика Бурятия	4173,0	2392,0	100,1
в том числе:			
Муниципальные районы	4173,0	2392,0	100,1
Бичурский	930,0	930,0	-
Джидинский	1500,0	-	-
Еравнинский	162,0	162,0	-
Закаменский	-
Кабанский
Курумканский	-
Кяхтинский	300,0	300,0	-
Мухоршибирский	...	-	-
Прибайкальский	...	-	-
Селенгинский	-
Тарбагатайский	...	200,0	-
Тункинский	-	-	100

**СЕМЕНАМИ ПОД УРОЖАЙ 2016 Г.
КРЕСТЬЯНСКИХ (ФЕРМЕРСКИХ) ХОЗЯЙСТВАХ
ПРЕДПРИНИМАТЕЛЕЙ**

Удельный вес в общей площади посевов овса, процентов		
Сельскохозяйственные организации	из них малые предприятия	Крестьянские (фермерские) хозяйства и индивидуальные предприниматели
18,4	13,4	2,0
18,4	13,4	2,0
34,2	34,2	-
39,8	-	-
52,3	52,3	-
...	...	-
...
...	...	-
11,4	11,4	-
4,8	-	-
31,6	-	-
39,8	...	-
100	100	-
-	-	4,9



ИСПОЛЬЗОВАНИЕ ПЛОЩАДИ ТЕПЛИЦ И ПАРНИКОВ

73. ОБЩАЯ ИСПОЛЬЗУЕМАЯ В 2016 Г. ПЛОЩАДЬ ЗИМНИХ, ОРГАНИЗАЦИЯХ, КРЕСТЬЯНСКИХ (ФЕРМЕРСКИХ) ХОЗЯЙСТВАХ И
(квadratных)

	Сельскохозяйственные организации	в том числе	
		сельскохозяйственные организации, не относящиеся к субъектам малого предпринимательства	малые предприятия
Республика Бурятия	27972	120	16646
в том числе:			
Городские округа	3837	-	-
город Улан-Удэ	3837	-	-
город Северобайкальск	-	-	-
Муниципальные районы	24135	120	16646
Джидинский	60	-	-
Еравнинский	-	-	-
Заиграевский	260	-	-
Закаменский	-	-	-
Иволгинский	16226	-	16226
Кабанский	190	120	-
Кижингинский	-	-	-
Кяхтинский	-	-	-
Муйский	-	-	-
Мухоршибирский	549	-	-
Прибайкальский	-	-	-
Селенгинский	6830	-	420
Тарбагатайский	-	-	-
Тункинский	-	-	-
Хоринский	20	-	-

**ВЕСЕННИХ ТЕПЛИЦ И ПАРНИКОВ В СЕЛЬСКОХОЗЯЙСТВЕННЫХ
У ИНДИВИДУАЛЬНЫХ ПРЕДПРИНИМАТЕЛЕЙ**
метров)

в том числе		подсобные сельскохо- зяйственные предприятия несельско- хозяйственных организаций	Крестьянские (фермерские) хозяйства и индиви- дуальные предприни- матели	в том числе	
малые предприятия (без микро- предприятий)	микро- пред- приятия			крестьянские (фермерские) хозяйства	индиви- дуальные предприни- матели
5000	11646	11206	54203	34737	19466
-	-	3837	980	880	100
-	-	3837	80	80	-
-	-	-	900	800	100
5000	11646	7369	53223	33857	19366
-	-	60	-	-	-
-	-	-	12	12	-
-	-	260	2030	1070	960
-	-	-	961	840	121
5000	11226	-	30192	29840	352
-	-	70	696	96	600
-	-	-	86	86	-
-	-	-	832	832	-
-	-	-	107	107	-
-	-	549	-	-	-
-	-	-	600	600	-
-	420	6410	5440	184	5256
-	-	-	12117	40	12077
-	-	-	150	150	-
-	-	20	-	-	-

**74. ИСПОЛЬЗОВАНИЕ ПЛОЩАДИ ТЕПЛИЦ
С НАЧАЛА 2016 Г.**
(квadratных)

	Овощи закрытого грунта – всего	в том числе	
		огурцы	помидоры
Республика Бурятия	23725	13160	...
в том числе:			
Городские округа	2576
город Улан-Удэ	2576
Муниципальные районы	21149	11388	...
Джидинский	40
Заиграевский	...	140	...
Иволгинский	...	7250	...
Кабанский	70	70	-
Мухоршибирский	549	...	223
Селенгинский	5710	3570	2140
Хоринский	-

**И ПАРНИКОВ ПОД ПЕРВЫЙ ОБОРОТ
В СЕЛЬСКОХОЗЯЙСТВЕННЫХ ОРГАНИЗАЦИЯХ**
метров)

перец сладкий	Другие посадки закрытого грунта	из них		
		рассада овощных культур	рассада ягодных культур	цветы
...	833	...	513	...
-	-	-	-	-
-	-	-	-	-
...	833	...	513	...
-	-	-	-	-
-	-	-	-	-
-	...	-	...	-
-	-	-
...	-	-	-	-
-	620	-
-	-	-	-	-

**75. ИСПОЛЬЗОВАНИЕ ПЛОЩАДИ ТЕПЛИЦ И ПАРНИКОВ
В КРЕСТЬЯНСКИХ (ФЕРМЕРСКИХ) ХОЗЯЙСТВАХ И**
(квadratных)

	Овощи закрытого грунта – всего	в том числе				
		огурцы	помидоры	перец сладкий	баклажа- ны	салатные культуры
Республика Бурятия	46870	17713	15939	254	214	6620
в том числе:						
Городские округа	80	-	-	-	-	-
город Улан-Удэ	80	-	-	-	-	-
город Северобайкальск	-	-	-	-	-	-
Муниципальные районы	46790	17713	15939	254	214	6620
Еравнинский	12	8	4	-	-	-
Заиграевский	1690	435	335	160	160	600
Закаменский	941	661	160	50	50	20
Иволгинский	24442	12392	12040	10	-	-
Кабанский	696	19	677	-	-	-
Кижингинский	86	42	40	4	-	-
Кяхтинский	892	416	416	-	-	-
Муйский	90	40	50	-	-	-
Прибайкальский	600	400	150	-	-	-
Селенгинский	5211	3260	1942	5	4	-
Тарбагатайский	12040	15	25	-	-	6000
Тункинский	150	25	100	25	-	-

**ПОД ПЕРВЫЙ ОБОРОТ С НАЧАЛА 2016 Г.
У ИНДИВИДУАЛЬНЫХ ПРЕДПРИНИМАТЕЛЕЙ**
метров)

зеленые культуры	Другие посадки закрытого грунта	в том числе				
		рассада овощных культур	рассада ягодных культур	рассада цветочных культур	цветы	грибы
6130	5645	5250	198	1316	177	...
80	600	500	-	300	100	-
80	-	-	-	-	-	-
-	600	500	-	300	100	-
6050	5045	4750	198	1016	77	...
-	-	-	-	-	-	-
-	20	-	-	-	-	...
-	-	-	-	-	-	-
-	4750	4750	-	1000	-	-
-	-	-	-	-	-	-
-	-	-	-	-	-	-
-	-	-	-	-	-	-
-	-	-	-	-	-	-
50	-	-	-	-	-	-
-	198	-	198	16	-	-
6000	77	-	-	-	77	-
-	-	-	-	-	-	-

**76. СТРУКТУРА ПЛОЩАДИ ТЕПЛИЦ И ПАРНИКОВ,
ПО ВИДАМ КУЛЬТУР В**
(в процентах от

	Овощи закрытого грунта – всего	в том числе		
		огурцы	помидоры	перец сладкий
Республика Бурятия	96,6	53,6
в том числе:				
Городские округа	100	-
город Улан-Удэ	100	-
Муниципальные районы	96,2	51,8
Джидинский	100	-
Заиграевский	...	53,8	...	-
Иволгинский	...	49,7	...	-
Кабанский	36,8	36,8	-	-
Мухоршибирский	100	...	40,6	...
Селенгинский	90,2	56,4	33,8	-
Хоринский	-	-

**ИСПОЛЬЗУЕМОЙ ПОД ПЕРВЫЙ ОБОРОТ С НАЧАЛА 2016 Г.
СЕЛЬСКОХОЗЯЙСТВЕННЫХ ОРГАНИЗАЦИЯХ**
(общей площади)

Другие посадки закрытого грунта	из них			Справочно: коэффициент использования площади теплиц и парников
	рассада овощных культур	рассада ягодных культур	цветы	
3,4	...	2,1	...	87,8
-	-	-	-	67,1
-	-	-	-	67,1
3,8	...	2,3	...	91,1
-	-	-	-	66,7
-	-	-	-	100
...	-	...	-	89,9
...	...	-	-	100
-	-	-	-	100
9,8	-	92,7
-	-	-	-	100

**77. СТРУКТУРА ПЛОЩАДИ ТЕПЛИЦ И ПАРНИКОВ,
ПО ВИДАМ КУЛЬТУР В КРЕСТЬЯНСКИХ (ФЕРМЕРСКИХ)**

(в процентах от

	Овощи закры- того грунта- всего	в том числе					
		огурцы	поми- доры	перец сладкий	бакла- жаны	салат- ные культу- ры	зеленые культу- ры
Республика Бурятия	87,1	32,9	29,6	0,5	0,4	12,3	11,4
в том числе:							
Городские округа	8,2	-	-	-	-	-	8,2
город Улан-Удэ	100	-	-	-	-	-	100
город Северобайкальск	-	-	-	-	-	-	-
Муниципальные районы	88,5	33,5	30,2	0,5	0,4	12,5	11,4
Еравнинский	100	66,7	33,3	-	-	-	-
Заиграевский	98,8	25,4	19,6	9,4	9,4	35,1	-
Закаменский	100	70,2	17,0	5,3	5,3	2,1	-
Иволгинский	81,0	41,0	39,9	0,0	-	-	-
Кабанский	100	2,7	97,3	-	-	-	-
Кижингинский	100	48,8	46,5	4,7	-	-	-
Кяхтинский	100	50,0	50,0	-	-	-	-
Муйский	100	44,4	55,6	-	-	-	-
Прибайкальский	100	66,7	25,0	-	-	-	8,3
Селенгинский район	96,1	60,1	35,8	0,1	0,1	-	-
Тарбагатайский район	99,4	0,1	0,2	-	-	49,5	49,5
Тункинский район	100	16,7	66,7	16,7	-	-	-

**ИСПОЛЬЗУЕМОЙ С НАЧАЛА 2016 Г. ПОД ПЕРВЫЙ ОБОРОТ,
ХОЗЯЙСТВАХ И У ИНДИВИДУАЛЬНЫХ ПРЕДПРИНИМАТЕЛЕЙ**
(общей площади)

Другие посадки закрытого грунта	в том числе					Справочно: коэффициент использования площади теплиц и парников
	рассада овощных культур	рассада ягодных культур	рассада цветочных культур	цветы	грибы	
12,9	9,8	0,4	2,4	0,3	0,0	102,2
91,8	51,0	-	30,6	10,2	-	181,6
-	-	-	-	-	-	100
100	55,6	-	33,3	11,1	-	188,9
11,5	9,0	0,4	1,9	0,1	0,0	100,7
-	-	-	-	-	-	100
1,2	-	-	-	-	1,2	84,2
-	-	-	-	-	-	97,9
19,0	15,7	-	3,3	-	-	102,5
-	-	-	-	-	-	100
-	-	-	-	-	-	100
-	-	-	-	-	-	100
-	-	-	-	-	-	84,1
-	-	-	-	-	-	100
3,9	-	3,6	0,3	-	-	99,7
0,6	-	-	-	0,6	-	100
-	-	-	-	-	-	100



**МЕРОПРИЯТИЯ ПО
ПОВЫШЕНИЮ
ПЛОДОРОДИЯ ПОЧВ И
ЗАЩИТЕ РАСТЕНИЙ**

78. ВНЕСЕНИЕ МИНЕРАЛЬНЫХ УДОБРЕНИЙ¹⁾ ПОД УРОЖАЙ 2016 Г.

	Сельскохозяйственные организации		в том числе сельскохозяйственные организации, не относящиеся к субъектам малого предпринимательства	
	внесено всего, центнеров	на один гектар удобренной площади, кг	внесено всего, центнеров	на один гектар удобренной площади, кг
Республика Бурятия	7717	35,2	434	15,2
в том числе:				
Муниципальные районы	7717	35,2	434	15,2
Бичурский	119	14,4	-	-
Джидинский	1374	33,9
Еравнинский	124	43,7	-	-
Заиграевский	469	21,3	-	-
Закаменский	34	34,0	-	-
Иволгинский	300	43,6	-	-
Кабанский	508	13,1
Кижингинский	50	21,8	-	-
Курумканский	1473	48,7	-	-
Кяхтинский	344	16,9	-	-
Мухоршибирский	1350	36,0
Прибайкальский	1072	297,8	-	-
Селенгинский	300	100	-	-
Тарбагатайский	200	100	-	-

¹⁾ В пересчете на 100% питательного вещества.

В СЕЛЬСКОХОЗЯЙСТВЕННЫХ ОРГАНИЗАЦИЯХ

малые предприятия (без микропредприятий)		микропредприятия		подсобные сельскохозяйственные предприятия несельскохозяйственных организаций	
внесено всего, центнеров	на один гектар удобренной площади, кг	внесено всего, центнеров	на один гектар удобренной площади, кг	внесено всего, центнеров	на один гектар удобренной площади, кг
6319	41,7	688	23,1	276	30,2
6319	41,7	688	23,1	276	30,2
...	...	36	13,1	-	-
...	...	-	-	-	-
...	...	-	-	-	-
...	...	-	-	-	-
...	...	-	-	-	-
...	...	200	42,6	-	-
...	...	169	12,2	218	28,1
-	-	50	21,8	-	-
...	...	33	7,7	-	-
...	...	-	-	-	-
943	34,0	-	-	58	41,7
...	...	-	-	-	-
...	...	-	-	-	-
-	-	200	100	-	-

**79. УДЕЛЬНЫЙ ВЕС ПЛОЩАДИ, УДОБРЕННОЙ МИНЕРАЛЬНЫМИ
В СЕЛЬСКОХОЗЯЙСТВЕННЫХ ОРГАНИЗАЦИЯХ,
И У ИНДИВИДУАЛЬНЫХ**

(в процентах от всей площади фактически используемых сельскохозяйственных

	Сельскохозяйственные организации	сельскохозяйственные организации, не относящиеся к субъектам малого предпринимательства
Республика Бурятия	7,9	6,0
в том числе:		
Городские округа	-	-
город Северобайкальск	-	-
Муниципальные районы	7,9	6,0
Бичурский	3,1	-
Джидинский	14,3	...
Еравнинский	1,4	-
Заиграевский	19,9	-
Закаменский	0,6	-
Иволгинский	27,9	-
Кабанский	17,6	...
Кижингинский	34,2	-
Курумканский	17,0	-
Кяхтинский	5,8	-
Мухоршибирский	6,4	...
Прибайкальский	8,8	-
Селенгинский	3,7	-
Тарбагатайский	3,6	-
Тункинский	-	-

**УДОБРЕНИЯМИ ПОД УРОЖАЙ 2016 Г.
КРЕСТЬЯНСКИХ (ФЕРМЕРСКИХ) ХОЗЯЙСТВАХ
ПРЕДПРИНИМАТЕЛЕЙ**

угодий соответствующей категории хозяйств)

из них			Крестьянские (фермерские) хозяйства и индивидуальные предприниматели
малые предприятия (без микро- предприятий)	микропредприятия	подсобные сельскохозяйственные предприятия не- сельскохозяйственных организаций	
14,4	3,0	3,8	3,4
-	-	-	...
-	-	-	...
14,4	3,0	3,8	...
...	1,3	-	0,9
...	-	-	0,3
...	-	-	-
...	-	-	1,1
...	-	-	-
...	21,9	-	5,4
...	26,0	26,9	-
-	34,2	-	-
...	32,0	-	1,0
...	-	-	2,0
18,0	-	1,0	6,6
...	-	-	6,1
...	-	-	1,6
-	5,1	-	3,6
-	-	-	24,5

**80. ВНЕСЕНИЕ ОРГАНИЧЕСКИХ УДОБРЕНИЙ ПОД УРОЖАЙ
КРЕСТЬЯНСКИХ (ФЕРМЕРСКИХ) ХОЗЯЙСТВАХ**

	Сельско-хозяйственные организации		В том	
	внесено всего, тонн	на один гектар удобренной площади, тонн	сельскохозяйственные организации, не относящиеся к субъектам малого предпринимательства	на один гектар удобренной площади, тонн
Республика Бурятия	72081	6,9
в том числе:				
Городские округа	-	-	-	-
город Северобайкальск	-	-	-	-
Муниципальные районы	72081	6,9
Баунтовский эвенкийский	-	-	-	-
Бичурский	2300	3,8	-	-
Джидинский	7200	28,2	-	-
Еравнинский	6300	15,8	-	-
Заиграевский	1743	3,2	-	-
Закаменский	243	0,5	-	-
Иволгинский	261	0,9	-	-
Кабанский	5246	10,6
Курумканский	2104	4,4	-	-
Кяхтинский	3600	0,9	-	-
Муйский	-	-	-	-
Мухоршибирский	3726	2,9	-	-
Окинский	-	-	-	-
Прибайкальский	36151	30,6	-	-
Северо-Байкальский	-	-	-	-
Селенгинский	607	19,3	-	-
Тарбагатайский	2600	8,7	-	-
Тункинский	-	-	-	-
Хоринский	-	-	-	-

**2016 Г. В СЕЛЬСКОХОЗЯЙСТВЕННЫХ ОРГАНИЗАЦИЯХ,
И У ИНДИВИДУАЛЬНЫХ ПРЕДПРИНИМАТЕЛЕЙ**

числе						Крестьянские (фермерские) хозяйства и индивидуальные предприниматели	
малые предприятия (без микро- предприятий)		микропредприятия		подсобные сельскохозяйствен- ные предприятия не- сельскохозяйствен- ных организаций		внесено всего, тонн	на один гектар удобрен- ной площади, тонн
внесено всего, тонн	на один гектар удобрен- ной площади, тонн	внесено всего, тонн	на один гектар удобрен- ной площади, тонн	внесено всего, тонн	на один гектар удобрен- ной площади, тонн		
65173	8,0	5368	5,3	420	0,3	9523	1,8
-	-	-	-	-	-
-	-	-	-	-	-
65173	8,0	5368	5,3	420	0,3
-	-	-	-	-	-
...	...	400	2,7	-	-	1568	4,5
...	...	-	-	-	-	364	5,0
...	...	-	-	-	-	-	-
...	...	-	-	685	1,7
...	...	-	-	93	10,2	675	3,2
...	...	211	8,6	-	-	92	0,9
...	...	-	-	126	0,7	73	15,9
...	...	104	0,2	-	-	154	5,2
...	40	13,3	782	1,8
-	-	-	-	-	-
3726	2,9	-	-	-	-	429	0,7
-	-	-	-	-	-	198	3,2
...	...	-	-	151	0,2	70	14,0
-	-	-	-	-	-	12	3,8
...	92	12,8
-	-	2600	8,7	-	-	115	1,5
-	-	-	-	-	-	3612	1,4
-	-	-	-	-	-	562	5,3

**81. УДЕЛЬНЫЙ ВЕС ПЛОЩАДИ, УДОБРЕННОЙ
В СЕЛЬСКОХОЗЯЙСТВЕННЫХ ОРГАНИЗАЦИЯХ,
И У ИНДИВИДУАЛЬНЫХ**

(в процентах от всей площади фактически используемых сельскохозяйственных

	Сельскохозяйственные организации	сельскохозяйственные организации, не относящиеся к субъектам малого предпринимательства
Республика Бурятия	3,8	...
в том числе:		
Городские округа	-	-
город Северобайкальск	-	-
Муниципальные районы	3,8	...
Баунтовский эвенкийский	-	-
Бичурский	2,3	-
Джидинский	0,9	-
Еравнинский	1,9	-
Заиграевский	4,9	-
Закаменский	3,0	-
Иволгинский	11,3	-
Кабанский	2,3	...
Курумканский	2,7	-
Кяхтинский	11,7	-
Муйский	-	-
Мухоршибирский	2,2	-
Окинский	-	-
Прибайкальский	28,9	-
Северо-Байкальский	-	-
Селенгинский	0,4	-
Тарбагатайский	5,3	-
Тункинский	-	-
Хоринский	-	-

**ОРГАНИЧЕСКИМИ УДОБРЕНИЯМИ ПОД УРОЖАЙ 2016 Г.
КРЕСТЬЯНСКИХ (ФЕРМЕРСКИХ) ХОЗЯЙСТВАХ
ПРЕДПРИНИМАТЕЛЕЙ**

угодий соответствующей категории хозяйств)

из них			Крестьянские (фермерские) хозяйства и индивидуальные предприниматели
малые предприятия (без микро- предприятий)	микропредприятия	подсобные сельскохозяйственные предприятия несельскохозяйствен- ных организаций	
7,7	1,0	5,1	6,3
-	-	-	...
-	-	-	...
7,7	1,0	5,1	...
-	-	-	...
...	0,7	-	4,0
...	-	-	1,0
...	-	-	-
...	-	...	7,3
...	-	2,8	10,8
...	1,1	-	6,6
...	-	6,3	0,1
...	32,2	-	6,0
...	...	2,4	5,4
-	-	-	...
8,3	-	-	7,3
-	-	-	7,3
...	-	22,0	1,0
-	-	-	1,3
...	0,2
-	7,6	-	0,7
-	-	-	50,1
-	-	-	2,9

**82. ПЛОЩАДЬ, ОБРАБОТАННАЯ ПЕСТИЦИДАМИ ПОД УРОЖАЙ
КРЕСТЬЯНСКИХ (ФЕРМЕРСКИХ)**
(гектаров)

	Сельскохозяйственные организации	сельскохозяйственные организации, не относящиеся к субъектам малого предпринимательства
Республика Бурятия	8372,2	...
в том числе:		
Городские округа	-	-
город Северобайкальск	-	-
Муниципальные районы	8372,2	...
Бичурский	700,0	-
Джидинский	100,0	-
Заиграевский	1650,0	-
Иволгинский	688,0	-
Кабанский	85,0	...
Кяхтинский	300,0	-
Мухоршибирский	4489,2	...
Прибайкальский	360,0	-
Селенгинский	-	-
Тункинский	-	-

**2016 Г. В СЕЛЬСКОХОЗЯЙСТВЕННЫХ ОРГАНИЗАЦИЯХ,
ХОЗЯЙСТВАХ И У ИНДИВИДУАЛЬНЫХ ПРЕДПРИНИМАТЕЛЕЙ**

в том числе			Крестьянские (фермерские) хозяйства и индивидуальные предприниматели
малые предприятия (без микро- предприятий)	микропредприятия	подсобные сельскохозяйственные предприятия не- сельскохозяйствен- ных организаций	
3380,2	570,0	837,0	135,0
-	-	-	...
-	-	-	...
3380,2	570,0	837,0	...
...	-	-	-
-	100	-	-
...	-	-	-
-	470,0	-	78,0
-	-	-	-
...	-	-	-
152,2	-	837,0	-
...	-	-	-
-	-	-	30,0
-	-	-	24,0



**ПЛОЩАДИ МНОГОЛЕТНИХ
НАСАЖДЕНИЙ
В ХОЗЯЙСТВАХ ВСЕХ
КАТЕГОРИЙ**

83. ПЛОЩАДИ МНОГОЛЕТНИХ ПЛОДОВЫХ НАСАЖДЕНИЙ И ЯГОДНЫХ КУЛЬТУР В ХОЗЯЙСТВАХ ВСЕХ КАТЕГОРИЙ

(на 1 июля 2016 г.; гектаров)

	Хозяйства всех категорий	в том числе		
		сельскохозяйственные организации	крестьянские (фермерские) хозяйства и индивидуальные предприниматели	хозяйства населения
Всего				
Республика Бурятия	1148,8	...	14,1	472,7
в том числе:				
Городские округа	161,5	-
город Улан-Удэ	154,3	-	-	...
город Северобайкальск	7,2	-
Муниципальные районы	987,4	312,0
Баргузинский	12,9	-	-	12,9
Баунтовский эвенкийский	0,4	-	-	0,4
Бичурский	16,6	-	3,0	13,6
Джидинский	7,5	-	1,0	6,5
Еравнинский	0,3	-	-	0,3
Заиграевский	100,9	-	0,7	100,2
Закаменский	1,9	-	-	1,9
Иволгинский	16,8	-	0,3	16,5
Кабанский	64,8	-	-	64,8
Кижингинский	2,8	-	0,4	2,4
Курумканский	2,0	-	-	2,0
Кяхтинский	6,1	-	-	6,1
Муйский	1,7	-	-	1,7
Мухоршибирский	11,5	-	-	11,5
Прибайкальский	22,1	-	-	22,1
Северо-Байкальский	11,2	-	-	11,2
Селенгинский	688,0	18,0
Тарбагатайский	13,6	-	-	13,6
Тункинский	3,2	-	-	3,2
Хоринский	3,1	-	-	3,1

ПЛОЩАДИ МНОГОЛЕТНИХ НАСАЖДЕНИЙ В ХОЗЯЙСТВАХ ВСЕХ КАТЕГОРИЙ

Продолжение табл.83

	Хозяйства всех категорий	в том числе		
		сельскохо- зяйственные организации	крестьянс- кие (фермер- ские) хозяй- ства и инди- видуальные предприни- матели	хозяйства населения
из них в плодоносящем возрасте				
Республика Бурятия	1096,4	...	4,4	432,5
в том числе:				
Городские округа	152,2	-
город Улан-Удэ	145,5	-	-	145,5
город Северобайкальск	6,7	-
Муниципальные районы	944,2	281,0
Баргузинский	11,5	-	-	11,5
Баунтовский эвенкийский	0,3	-	-	0,3
Бичурский	12,4	-	-	12,4
Джидинский	5,9	-	1,0	4,9
Еравнинский	0,2	-	-	0,2
Заиграевский	89,8	-	0,7	89,1
Закаменский	1,9	-	-	1,9
Иволгинский	14,6	-	0,2	14,4
Кабанский	62,7	-	-	62,7
Кижингинский	2,4	-	0,3	2,1
Курумканский	1,7	-	-	1,7
Кяхтинский	4,5	-	-	4,5
Муйский	1,7	-	-	1,7
Мухоршибирский	10,0	-	-	10,0
Прибайкальский	21,5	-	-	21,5
Северо-Байкальский	9,1	-	-	9,1
Селенгинский	676,5	15,5
Тарбагатайский	12,2	-	-	12,2
Тункинский	2,6	-	-	2,6
Хоринский	2,8	-	-	2,8

84. ПЛОЩАДИ МНОГОЛЕТНИХ СЕМЕЧКОВЫХ ПЛОДОВЫХ НАСАЖДЕНИЙ ПО ВИДАМ В ХОЗЯЙСТВАХ ВСЕХ КАТЕГОРИЙ

(на 1 июля 2016 г.; гектаров)

	Семечковые- всего	в том числе		
		яблоня	груша	другие семечковые
Всего				
Республика Бурятия	70,3	7,2	14,6	48,6
в том числе:				
Городские округа	22,9	0,6	4,3	17,9
город Улан-Удэ	21,0	0,6	4,3	16,1
город Северобайкальск	1,9	0,0	0,0	1,8
Муниципальные районы	47,5	6,6	10,2	30,6
Баргузинский	1,9	-	0,0	1,9
Баунтовский эвенкийский	0,0	-	-	0,0
Бичурский	0,8	-	0,1	0,8
Джидинский	1,0	-	0,0	1,0
Еравнинский	0,0	-	-	0,0
Заиграевский	15,3	2,8	4,2	8,2
Закаменский	0,1	-	0,0	0,1
Иволгинский	2,1	0,0	0,5	1,5
Кабанский	5,2	0,0	2,4	2,7
Кижингинский	0,7	-	0,0	0,7
Курумканский	0,2	-	0,0	0,2
Кяхтинский	0,9	0,0	0,0	0,9
Муйский	0,0	-	-	0,0
Мухоршибирский	1,3	-	0,0	1,2
Прибайкальский	1,1	-	0,1	1,0
Северо-Байкальский	1,5	-	0,3	1,2
Селенгинский	13,3	3,7	2,1	7,5
Тарбагатайский	1,3	0,0	0,2	1,0
Тункинский	0,1	-	0,0	0,1
Хоринский	0,6	-	0,0	0,6

ПЛОЩАДИ МНОГОЛЕТНИХ НАСАЖДЕНИЙ В ХОЗЯЙСТВАХ ВСЕХ КАТЕГОРИЙ

Продолжение табл.84

	Семечковые - всего	в том числе		
		яблоня	груша	другие семечковые
из них в плодоносящем возрасте				
Республика Бурятия	56,6	4,4	11,8	40,4
в том числе:				
Городские округа	20,6	0,5	3,8	16,3
город Улан-Удэ	18,9	0,5	3,7	14,6
город Северобайкальск	1,7	-	0,0	1,7
Муниципальные районы	36,0	3,9	8,1	24,1
Баргузинский	1,6	-	0,0	1,6
Бичурский	0,7	-	0,1	0,7
Джидинский	0,7	-	0,0	0,7
Еравнинский	0,0	-	-	0,0
Заиграевский	12,9	2,8	3,4	6,7
Закаменский	0,1	-	0,0	0,1
Иволгинский	1,5	0,0	0,4	1,1
Кабанский	4,6	0,0	2,2	2,4
Кижингинский	0,6	-	0,0	0,6
Курумканский	0,2	-	0,0	0,2
Кяхтинский	0,6	-	0,0	0,6
Муйский	0,0	-	-	0,0
Мухоршибирский	1,1	-	0,0	1,0
Прибайкальский	1,0	-	0,1	0,9
Северо-Байкальский	1,0	-	0,1	0,8
Селенгинский	8,0	1,0	1,5	5,5
Тарбагатайский	0,8	0,0	0,2	0,6
Тункинский	0,0	-	0,0	0,0
Хоринский	0,6	-	0,0	0,6

85. ПЛОЩАДИ МНОГОЛЕТНИХ КОСТОЧКОВЫХ ПЛОДОВЫХ НАСАЖДЕНИЙ ПО ВИДАМ В ХОЗЯЙСТВАХ ВСЕХ КАТЕГОРИЙ

(на 1 июля 2016 г.; гектаров)

	Косточко- вые - всего	в том числе				
		слива	вишня	черешня	абрикос	другие косточ- ковые
Всего						
Республика Бурятия	171,1	51,8	105,3	0,6	2,7	10,7
в том числе:						
Городские округа	63,6	21,0	39,9	0,0	0,6	1,9
город Улан-Удэ	63,4	21,0	39,9	0,0	0,6	1,9
город Северобайкальск	0,1	0,1	0,1	-	-	0,0
Муниципальные районы	107,5	30,8	65,4	0,5	2,1	8,7
Баргузинский	4,6	1,5	2,9	0,1	0,0	0,1
Баунтовский эвенкийский	0,0	0,0	0,0	-	-	0,0
Бичурский	6,1	2,0	2,4	0,0	0,0	1,7
Джидинский	2,1	0,9	1,1	0,0	0,0	0,2
Заиграевский	35,3	9,8	22,7	0,0	0,7	2,0
Закаменский	0,5	0,0	0,0	-	-	0,4
Иволгинский	5,4	1,6	3,6	0,0	0,0	0,2
Кабанский	14,4	4,9	8,6	0,1	0,1	0,7
Кижингинский	0,6	0,1	0,1	0,0	0,0	0,4
Курумканский	0,4	0,2	0,1	0,0	0,0	0,0
Кяхтинский	1,7	0,5	1,0	0,0	0,0	0,1
Муйский	0,0	-	0,0	-	-	-
Мухоршибирский	4,3	0,9	2,5	0,0	0,0	0,8
Прибайкальский	9,6	3,3	5,7	0,0	0,2	0,4
Северо-Байкальский	0,9	0,5	0,4	0,0	0,1	0,0
Селенгинский	17,1	3,1	11,7	0,2	1,0	1,0
Тарбагатайский	2,9	0,8	1,8	0,0	0,0	0,3
Тункинский	0,9	0,4	0,4	-	0,0	0,1
Хоринский	0,5	0,1	0,1	-	0,0	0,3

ПЛОЩАДИ МНОГОЛЕТНИХ НАСАЖДЕНИЙ В ХОЗЯЙСТВАХ ВСЕХ КАТЕГОРИЙ

Продолжение табл.85

	Косточко- вые - всего	в том числе				
		слива	вишня	черешня	абрикос	другие косточ- ковые
из них в плодоносящем возрасте						
Республика Бурятия	150,7	44,6	94,1	0,1	1,8	10,1
в том числе:						
Городские округа	58,8	19,3	37,3	0,0	0,4	1,8
город Улан-Удэ	58,7	19,3	37,2	0,0	0,4	1,8
город Северобайкальск	0,1	0,0	0,0	-	-	0,0
Муниципальные районы	92,0	25,3	56,8	0,1	1,4	8,3
Баргузинский	3,8	1,2	2,5	-	0,0	0,1
Баунтовский эвенкийский	0,0	0,0	0,0	-	-	0,0
Бичурский	5,3	1,7	2,1	-	0,0	1,6
Джидинский	1,3	0,5	0,7	-	0,0	0,1
Заиграевский	30,7	8,6	19,7	-	0,5	1,9
Закаменский	0,5	0,0	0,0	-	-	0,4
Иволгинский	4,4	1,2	3,0	-	0,0	0,1
Кабанский	13,2	4,4	7,9	0,0	0,1	0,7
Кижингинский	0,5	0,1	0,1	-	0,0	0,3
Курумканский	0,3	0,1	0,1	-	-	0,0
Кяхтинский	0,9	0,3	0,6	-	0,0	0,1
Мухоршибирский	3,4	0,7	1,9	-	0,0	0,8
Прибайкальский	9,5	3,3	5,6	-	0,2	0,4
Северо-Байкальский	0,4	0,2	0,2	-	0,0	0,0
Селенгинский	14,2	2,0	10,6	0,1	0,5	1,0
Тарбагатайский	2,3	0,5	1,5	-	0,0	0,2
Тункинский	0,8	0,3	0,3	-	0,0	0,1
Хоринский	0,4	0,0	0,1	-	0,0	0,3

86. ПЛОЩАДИ ЯГОДНЫХ КУЛЬТУР

(на 1 июля 2016 г.;

	Ягодники - всего	в том числе	
		земляника, клубника	малина, ежевика
			Всего
Республика Бурятия	906,9	50,5	107,5
в том числе:			
Городские округа	75,0	3,4	36,9
город Улан-Удэ	69,9	3,2	34,3
город Северобайкальск	5,2	0,1	2,6
Муниципальные районы	831,8	47,2	70,6
Баргузинский	6,3	1,3	3,4
Баунтовский эвенкийский	0,4	0,0	0,1
Бичурский	9,6	3,1	2,7
Джидинский	4,3	1,0	0,8
Еравнинский	0,3	0,0	0,0
Заиграевский	50,3	6,1	21,8
Закаменский	1,3	0,0	0,8
Иволгинский	9,3	0,6	5,4
Кабанский	45,3	30,3	9,8
Кижингинский	1,4	0,0	0,5
Курумканский	1,4	0,0	0,5
Кяхтинский	3,5	0,1	1,4
Муйский	1,7	0,1	0,7
Мухоршибирский	6,0	0,2	2,5
Прибайкальский	11,4	1,5	6,3
Северо-Байкальский	8,8	1,7	3,4
Селенгинский	657,1	0,4	2,9
Тарбагатайский	9,4	0,3	6,2
Тункинский	2,2	0,3	0,8
Хоринский	2,0	0,0	0,5

ПО ВИДАМ В ХОЗЯЙСТВАХ ВСЕХ КАТЕГОРИЙ

гектаров)

смородина всех видов	крыжовник	рябина черноплодная	облепиха	другие ягодники
44,7	10,6	3,1	663,5	27,0
12,0	2,8	1,3	8,3	10,4
10,8	2,6	1,3	7,4	10,2
1,2	0,1	0,0	0,9	0,2
32,7	7,8	1,8	655,2	16,6
0,8	0,3	0,1	0,1	0,2
0,2	0,0	0,0	0,0	0,0
2,6	0,5	0,02	0,3	0,3
2,1	0,2	0,0	0,0	0,1
0,1	0,0	-	0,0	0,0
7,0	1,7	0,7	3,4	9,8
0,4	0,0	0,0	0,1	0,0
1,7	0,3	0,1	0,4	0,8
2,4	0,5	0,4	0,7	1,0
0,7	0,1	0,0	0,1	0,0
0,6	0,2	0,0	0,0	0,1
1,6	0,3	0,0	0,0	0,1
0,7	0,1	0,0	0,1	0,1
2,1	0,4	0,0	0,5	0,2
2,1	0,4	0,3	0,4	0,4
1,6	0,3	0,1	0,8	0,9
3,1	1,8	0,0	646,9	2,0
1,3	0,4	0,0	0,9	0,3
0,5	0,1	0,0	0,2	0,3
1,0	0,3	0,0	0,1	0,1

ПЛОЩАДИ МНОГОЛЕТНИХ НАСАЖДЕНИЙ В ХОЗЯЙСТВАХ ВСЕХ КАТЕГОРИЙ

	Ягодники - всего	в том	
		земляника, клубника	малина, ежевика
из них в плодоносящем			
Республика Бурятия	888,5	47,5	107,2
в том числе:			
Городские округа	72,9	3,4	36,9
город Улан-Удэ	67,9	3,2	34,3
город Северобайкальск	5,0	0,1	2,6
Муниципальные районы	815,7	44,2	70,4
Баргузинский	6,1	1,3	3,4
Баунтовский эвенкийский	0,3	0,0	0,1
Бичурский	6,3	0,1	2,7
Джидинский	3,8	1,0	0,8
Еравнинский	0,2	0,0	0,0
Заиграевский	46,1	6,1	21,8
Закаменский	1,3	0,0	0,8
Иволгинский	8,7	0,6	5,4
Кабанский	44,9	30,3	9,8
Кижингинский	1,2	0,0	0,4
Курумканский	1,3	0,0	0,5
Кяхтинский	3,0	0,1	1,4
Муйский	1,6	0,1	0,7
Мухоршибирский	5,5	0,2	2,5
Прибайкальский	11,0	1,5	6,3
Северо-Байкальский	7,8	1,7	3,4
Селенгинский	653,8	0,4	2,8
Тарбагатайский	9,1	0,3	6,2
Тункинский	1,8	0,3	0,8
Хоринский	1,8	0,0	0,5

ПЛОЩАДИ МНОГОЛЕТНИХ НАСАЖДЕНИЙ В ХОЗЯЙСТВАХ ВСЕХ КАТЕГОРИЙ

Продолжение табл.86

числе				
смородина всех видов	крыжовник	рябина черноплодная	облепиха	другие ягодники
возрасте				
39,6	9,5	2,7	658,1	23,8
11,2	2,5	1,2	7,6	10,1
10,0	2,4	1,2	6,9	9,9
1,2	0,1	0,0	0,7	0,2
28,4	7,0	1,5	650,6	13,7
0,7	0,2	0,1	0,1	0,2
0,1	0,0	0,0	0,0	0,0
2,5	0,5	0,0	0,3	0,3
1,7	0,1	0,0	0,0	0,1
0,1	0,0	-	0,0	0,0
6,2	1,5	0,5	2,3	7,7
0,3	0,0	0,0	0,1	0,0
1,5	0,2	0,0	0,3	0,7
2,3	0,5	0,4	0,7	1,0
0,6	0,1	0,0	0,0	0,0
0,5	0,2	0,0	0,0	0,1
1,1	0,2	0,0	0,0	0,1
0,7	0,1	0,0	0,1	0,1
1,8	0,3	0,0	0,4	0,2
1,8	0,4	0,3	0,4	0,3
1,3	0,3	0,0	0,5	0,6
2,6	1,7	0,0	644,3	1,9
1,1	0,3	0,0	0,9	0,3
0,4	0,1	0,0	0,2	0,1
0,9	0,3	0,0	0,1	0,1

87. СТРУКТУРА ПЛОЩАДЕЙ МНОГОЛЕТНИХ ПЛОДОВЫХ В ХОЗЯЙСТВАХ

(на 1 июля 2016 г.; в процентах от общей площади многолетних)

	Семечковые- всего	в том числе		
		яблоня	груша	другие семечковые
Республика Бурятия	6,1	0,6	1,3	4,2
в том числе:				
Городские округа	14,2	0,4	2,7	11,1
город Улан-Удэ	13,6	0,4	2,8	10,4
город Северобайкальск	26,1	0,1	0,3	25,8
Муниципальные районы	4,8	0,7	1,0	3,1
Баргузинский	15,0	-	0,5	14,5
Баунтовский эвенкийский	0,1	-	-	0,1
Бичурский	5,1	-	0,5	4,7
Джидинский	13,8	-	0,5	13,3
Еравнинский	0,8	-	-	0,8
Заиграевский	15,2	2,8	4,2	8,2
Закаменский	6,1	-	0,3	5,7
Иволгинский	12,4	0,2	3,0	9,1
Кабанский	8,0	0,1	3,7	4,2
Кижингинский	25,1	-	0,5	24,5
Курумканский	10,9	-	0,5	10,3
Кяхтинский	14,9	0,0	0,7	14,2
Муйский	0,7	-	-	0,7
Мухоршибирский	11,2	-	0,4	10,8
Прибайкальский	5,0	-	0,6	4,4
Северо-Байкальский	13,0	-	2,4	10,7
Селенгинский	1,9	0,5	0,3	1,1
Тарбагатайский	9,4	0,2	1,7	7,5
Тункинский	2,3	-	0,6	1,7
Хоринский	20,8	-	0,3	20,5

**НАСАЖДЕНИЙ И ЯГОДНЫХ КУЛЬТУР ПО ВИДАМ
ВСЕХ КАТЕГОРИЙ**

плодовых насаждений и ягодных культур)

Косточ- ковые - всего	в том числе					Орехо- плодные - всего
	слива	вишня	черешня	абрикос	другие косточ- ковые	
14,9	4,5	9,2	0,1	0,2	0,9	0,0
39,4	13,0	24,7	0,0	0,4	1,2	0,0
41,1	13,6	25,9	0,0	0,4	1,2	0,0
1,9	0,8	0,8	-	-	0,3	-
10,9	3,1	6,6	0,1	0,2	0,9	0,1
36,1	12,0	22,4	0,5	0,1	1,2	0,1
0,3	0,1	0,0	-	-	0,2	-
36,9	12,2	14,6	0,0	0,0	10,1	-
28,7	11,6	14,8	0,0	0,1	2,3	-
-	-	-	-	-	-	-
34,9	9,7	22,5	0,0	0,6	2,0	0,0
25,7	2,1	0,6	-	-	22,9	-
32,5	9,5	21,5	0,3	0,3	0,9	0,0
22,2	7,5	13,3	0,1	0,1	1,1	0,0
22,9	4,3	5,1	0,1	0,1	13,3	-
19,5	10,3	7,1	0,0	0,0	2,1	-
27,3	8,6	17,2	0,1	0,1	1,3	-
0,1	-	0,1	-	-	-	-
37,1	8,3	21,5	0,0	0,1	7,2	-
43,6	15,0	25,8	0,1	0,9	1,8	0,0
8,2	4,4	3,3	0,0	0,5	0,0	-
2,5	0,5	1,7	0,0	0,1	0,1	0,1
21,5	5,9	13,6	0,0	0,0	2,0	0,0
28,6	12,5	13,6	-	0,2	2,2	-
16,5	2,5	3,7	-	0,0	10,3	-

ПЛОЩАДИ МНОГОЛЕТНИХ НАСАЖДЕНИЙ В ХОЗЯЙСТВАХ ВСЕХ КАТЕГОРИЙ

	Ягодники - всего	в том числе	
		земляника, клубника	малина, ежевика
Республика Бурятия	78,9	4,4	9,4
в том числе:			
Городские округа	46,5	2,1	22,8
город Улан-Удэ	45,3	2,1	22,2
город Северобайкальск	71,9	2,0	35,6
Муниципальные районы	84,2	4,8	7,1
Баргузинский	48,8	10,4	26,2
Баунтовский эвенкийский	99,6	0,4	36,1
Бичурский	58,0	19,0	16,3
Джидинский	57,4	13,9	10,5
Еравнинский	99,2	3,0	16,9
Заиграевский	49,9	6,0	21,6
Закаменский	68,3	0,5	40,9
Иволгинский	55,1	3,7	32,0
Кабанский	69,8	46,7	15,2
Кижингинский	52,0	0,4	19,2
Курумканский	69,6	1,3	23,9
Кяхтинский	57,8	1,8	23,7
Муйский	99,2	6,7	40,3
Мухоршибирский	51,8	1,9	21,9
Окинский	-	-	-
Прибайкальский	51,4	6,8	28,5
Северо-Байкальский	78,7	14,8	30,7
Селенгинский	95,5	0,1	0,4
Тарбагатайский	69,1	2,3	45,5
Тункинский	69,1	8,5	24,5
Хоринский	62,7	0,6	15,1

ПЛОЩАДИ МНОГОЛЕТНИХ НАСАЖДЕНИЙ В ХОЗЯЙСТВАХ ВСЕХ КАТЕГОРИЙ

Продолжение табл.87

смородина всех видов	крыжовник	рябина черноплодная	облепиха	другие ягодники
3,9	0,9	0,3	57,8	2,4
7,4	1,7	0,8	5,1	6,5
7,0	1,7	0,8	4,8	6,6
16,5	1,8	0,2	12,6	3,4
3,3	0,8	0,2	66,4	1,7
6,2	2,2	1,0	1,0	1,7
52,5	0,6	0,2	4,1	5,6
15,8	3,1	0,1	2,0	1,7
28,5	2,9	0,1	0,6	0,9
58,2	4,4	-	5,5	11,2
6,9	1,7	0,6	3,3	9,7
18,8	2,2	0,0	5,5	0,3
10,2	1,8	0,5	2,4	4,6
3,8	0,8	0,6	1,1	1,6
25,5	3,2	0,3	1,9	1,4
31,1	8,6	0,4	1,4	3,0
25,6	4,2	0,1	0,7	1,5
41,3	3,4	0,2	3,2	4,1
18,3	3,1	0,3	3,9	2,3
-	-	1,2	-	-
9,3	2,0	0,6	2,0	1,6
14,6	2,8	0,0	7,4	8,0
0,4	0,3	0,1	94,0	0,3
9,7	2,6	0,7	6,9	2,0
15,8	3,5	0,1	7,2	8,9
33,0	9,3	0,3	2,1	2,4



**ПЛОЩАДИ МНОГОЛЕТНИХ
НАСАЖДЕНИЙ
В ХОЗЯЙСТВАХ НАСЕЛЕНИЯ**

88. ПЛОЩАДИ МНОГОЛЕТНИХ ПЛОДОВЫХ НАСАЖДЕНИЙ И

(на 1 июля 2016 г.;

	Хозяйства населения	в том числе	
		личные подсобные и другие индивидуальные хозяйства граждан	из них
			личные подсобные
Республика Бурятия	472,7	252,5	151,1
в том числе:			
Городские округа	160,8	67,2	1,4
город Улан-Удэ	154,3	63,1	1,0
город Северобайкальск	6,5	4,1	0,4
Муниципальные районы	312,0	185,4	149,8
Баргузинский	12,9	12,9	12,0
Баунтовский эвенкийский	0,4	0,4	0,4
Бичурский	13,6	13,6	13,5
Джидинский	6,5	6,5	6,1
Еравнинский	0,3	0,3	0,3
Заиграевский	100,2	22,5	18,0
Закаменский	1,9	1,3	0,5
Иволгинский	16,5	11,0	8,6
Кабанский	64,8	41,6	22,1
Кижингинский	2,4	2,4	2,3
Курумканский	2,0	2,0	2,0
Кяхтинский	6,1	6,1	3,9
Муйский	1,7	1,7	1,4
Мухоршибирский	11,5	11,5	10,0
Прибайкальский	22,1	13,3	12,9
Северо-Байкальский	11,2	7,1	5,7
Селенгинский	18,0	17,6	17,4
Тарбагатайский	13,6	7,6	7,6
Тункинский	3,2	3,2	1,9
Хоринский	3,1	3,1	3,1

ЯГОДНЫХ КУЛЬТУР В ХОЗЯЙСТВАХ НАСЕЛЕНИЯ

гектаров)

хозяйства		некоммерческие объединения граждан		
граждан, имеющих земельные участки для индивидуального жилищного строительства	граждан, имеющих земельные участки (садовые, дачные и другие), не входящих в объединения	всего	из них	
			садоводческие	дачные
99,8	1,6	220,2	171,8	48,4
65,1	0,7	93,6	63,6	30,0
61,7	0,4	91,2	61,2	30,0
3,5	0,3	2,4	2,4	-
34,7	0,9	126,6	108,2	18,4
0,8	-	-	-	-
0,0	-	-	-	-
0,0	-	-	-	-
0,4	-	-	-	-
-	-	-	-	-
4,5	-	77,8	69,0	8,8
0,7	-	0,7	-	0,7
2,4	-	5,5	2,7	2,7
19,5	-	23,2	23,2	0,0
0,0	0,1	-	-	-
-	-	-	-	-
2,1	-	-	-	-
0,2	0,1	0,0	0,0	-
1,6	-	-	-	-
0,3	0,0	8,9	8,5	0,4
0,7	0,7	4,1	4,1	-
0,2	0,0	0,5	0,5	-
0,0	-	6,0	0,1	5,9
1,3	-	-	-	-
-	-	-	-	-

89. ПЛОЩАДИ МНОГОЛЕТНИХ СЕМЕЧКОВЫХ ПЛОДОВЫХ НАСАЖДЕНИЙ ПО ВИДАМ В ХОЗЯЙСТВАХ НАСЕЛЕНИЯ

(на 1 июля 2016 г.; гектаров)

	Семечковые- всего	в том числе		
		яблоня	груша	другие семечковые
Республика Бурятия	61,3	3,5	13,3	44,6
в том числе:				
Городские округа	22,8	0,6	4,3	17,8
город Улан-Удэ	21,0	0,6	4,3	16,1
город Северобайкальск	1,8	0,0	0,0	1,8
Муниципальные районы	38,6	2,9	8,9	26,7
Баргузинский	1,9	-	0,0	1,9
Баунтовский эвенкийский	0,0	-	-	0,0
Бичурский	0,8	-	0,1	0,8
Джидинский	1,0	-	0,0	1,0
Еравнинский	0,0	-	-	0,0
Заиграевский	15,2	2,8	4,3	8,2
Закаменский	0,1	-	0,0	0,1
Иволгинский	2,1	0,0	0,5	1,5
Кабанский	5,1	0,0	2,4	2,7
Кижингинский	0,5	-	0,0	0,5
Курумканский	0,2	-	0,0	0,2
Кяхтинский	0,9	0,0	0,0	0,9
Муйский	0,0	-	-	0,
Мухоршибирский	1,3	-	0,0	1,2
Прибайкальский	1,1	-	0,1	1,0
Северо-Байкальский	1,5	-	0,3	1,2
Селенгинский	4,7	0,0	0,8	3,9
Тарбагатайский	1,3	0,0	0,2	1,0
Тункинский	0,1	-	0,0	0,1
Хоринский	0,6	-	0,0	0,6

90. ПЛОЩАДИ МНОГОЛЕТНИХ КОСТОЧКОВЫХ ПЛОДОВЫХ НАСАЖДЕНИЙ ПО ВИДАМ В ХОЗЯЙСТВАХ НАСЕЛЕНИЯ

(на 1 июля 2016 г.; гектаров)

	Косточко- вые - всего	в том числе				
		слива	вишня	черешня	абрикос	другие косточ- ковые
Республика Бурятия	162,6	50,7	99,3	0,4	2,4	9,8
в том числе:						
Городские округа	63,6	21,0	39,9	0,1	0,6	1,9
город Улан-Удэ	63,4	21,0	39,9	0,1	0,6	1,9
город Северобайкальск	0,1	0,1	0,1	-	-	0,0
Муниципальные районы	99,0	29,7	59,4	0,3	1,8	7,9
Баргузинский	4,6	1,5	2,9	0,1	0,0	0,2
Баунтовский эвенкийский	0,0	0,0	0,0	-	-	0,0
Бичурский	6,1	2,0	2,4	0,0	0,0	1,7
Джидинский	2,1	0,9	1,1	0,0	0,0	0,2
Заиграевский	35,3	9,8	22,8	0,0	0,7	2,0
Закаменский	0,5	0,0	0,0	-	-	0,4
Иволгинский	5,4	1,6	3,6	0,0	0,0	0,2
Кабанский	14,4	4,9	8,6	0,1	0,1	0,7
Кижингинский	0,6	0,1	0,1	0,0	0,0	0,4
Курумканский	0,4	0,2	0,1	0,0	0,0	0,0
Кяхтинский	1,7	0,5	1,0	0,0	0,0	0,1
Муйский	0,0	-	0,0	-	-	-
Мухоршибирский	4,3	1,0	2,5	0,0	0,0	0,8
Прибайкальский	9,6	3,3	5,7	0,0	0,2	0,4
Северо-Байкальский	0,9	0,5	0,4	0,0	0,1	0,0
Селенгинский	8,6	2,0	5,7	0,0	0,7	0,1
Тарбагатайский	2,9	0,8	1,8	0,0	0,0	0,3
Тункинский	0,9	0,4	0,4	-	0,0	0,1
Хоринский	0,5	0,1	0,1	-	0,0	0,3

91. ПЛОЩАДИ ЯГОДНЫХ КУЛЬТУР ПО ВИДАМ

(на 1 июля 2016 г.;

	Ягодники - всего	в том числе	
		земляника, клубника	малина, ежевика
Республика Бурятия	248,8	46,5	105,8
в том числе:			
Городские округа	74,4	3,4	36,6
город Улан-Удэ	69,9	3,2	34,3
город Северобайкальск	4,6	0,1	2,3
Муниципальные районы	174,3	43,2	69,3
Баргузинский	6,3	1,3	3,4
Баунтовский эвенкийский	0,4	0,0	0,1
Бичурский	6,6	0,1	2,7
Джидинский	3,3	0,0	0,8
Еравнинский	0,3	0,0	0,0
Заиграевский	49,7	6,1	21,5
Закаменский	1,3	0,0	0,8
Иволгинский	9,0	0,6	5,4
Кабанский	45,3	30,3	9,8
Кижингинский	1,2	0,0	0,4
Курумканский	1,4	0,0	0,5
Кяхтинский	3,5	0,1	1,4
Муйский	1,7	0,1	0,7
Мухоршибирский	6,0	0,2	2,5
Прибайкальский	11,4	1,5	6,3
Северо-Байкальский	8,8	1,7	3,4
Селенгинский	4,7	0,4	2,0
Тарбагатайский	9,4	0,3	6,2
Тункинский	2,2	0,6	0,8
Хоринский	2,0	0,0	0,5

В ХОЗЯЙСТВАХ НАСЕЛЕНИЯ

гектаров)

смородина всех видов	крыжовник	рябина черноплодная	облепиха	другие ягодники
42,6	9,1	3,1	16,5	25,2
11,8	2,7	1,3	8,2	10,4
10,8	2,6	1,3	7,4	10,2
1,0	0,1	0,0	0,8	0,2
30,8	6,3	1,8	8,3	14,8
0,8	0,3	0,1	0,1	0,2
0,2	0,0	0,0	0,0	0,0
2,6	0,5	0,0	0,3	0,3
2,1	0,2	0,0	0,0	0,1
0,1	0,0	-	0,0	0,0
6,7	1,7	0,7	3,4	9,8
0,4	0,0	0,0	0,1	0,0
1,4	0,3	0,1	0,4	0,8
2,4	0,5	0,4	0,7	1,0
0,6	0,1	0,0	0,1	0,0
0,6	0,2	0,0	0,0	0,1
1,6	0,3	0,0	0,0	0,1
0,7	0,1	0,0	0,1	0,1
2,1	0,4	0,0	0,5	0,3
2,1	0,4	0,3	0,4	0,4
1,6	0,3	0,1	0,8	0,9
1,8	0,3	0,0	0,0	0,2
1,3	0,4	0,0	0,9	0,3
0,5	0,1	0,0	0,2	0,3
1,0	0,3	0,0	0,1	0,1



**СТРУКТУРА ПЛОЩАДЕЙ
МНОГОЛЕТНИХ
НАСАЖДЕНИЙ ПО
КАТЕГОРИЯМ ХОЗЯЙСТВ**

СТРУКТУРА ПЛОЩАДЕЙ МНОГОЛЕТНИХ НАСАЖДЕНИЙ
ПО КАТЕГОРИЯМ ХОЗЯЙСТВ

**92. СТРУКТУРА ПЛОЩАДЕЙ МНОГОЛЕТНИХ ПЛОДОВЫХ
В ХОЗЯЙСТВАХ**

(на 1 июля 2016 г.; в процентах от общей площади многолетних плодовых насаждений и

	Семечковые- всего	в том числе		
		яблоня	груша	другие семечковые
Республика Бурятия	13,0	0,74	2,8	9,4
в том числе:				
Городские округа	14,2	0,37	2,7	11,1
город Улан-Удэ	13,6	0,38	2,8	10,4
город Северобайкальск	27,4	0,11	0,3	27,0
Муниципальные районы	12,4	0,94	2,9	8,6
Баргузинский	15,0	-	0,5	14,5
Баунтовский эвенкийский	0,1	-	-	0,1
Бичурский	6,3	-	0,6	5,7
Джидинский	16,0	-	0,6	15,4
Еравнинский	0,8	-	-	0,8
Заиграевский	15,2	2,81	4,3	8,1
Закаменский	6,1	-	0,3	5,7
Иволгинский	12,6	0,21	3,1	9,3
Кабанский	8,0	0,06	3,7	4,2
Кижингинский	20,9	-	0,6	20,3
Курумканский	10,9	-	0,5	10,3
Кяхтинский	14,9	0,01	0,7	14,2
Муйский	0,7	-	-	0,7
Мухоршибирский	11,2	-	0,4	10,8
Прибайкальский	5,0	-	0,6	4,4
Северо-Байкальский	13,0	-	2,4	10,7
Селенгинский	26,0	0,03	4,6	21,5
Тарбагатайский	9,4	0,16	1,7	7,5
Тункинский	2,3	-	0,6	1,7
Хоринский	20,8	-	0,3	20,5

СТРУКТУРА ПЛОЩАДЕЙ МНОГОЛЕТНИХ НАСАЖДЕНИЙ
ПО КАТЕГОРИЯМ ХОЗЯЙСТВ

**НАСАЖДЕНИЙ И ЯГОДНЫХ КУЛЬТУР ПО ВИДАМ
НАСЕЛЕНИЯ**

ягодных культур в хозяйствах населения)

Косточковые – всего	в том числе					Орехо- плодные - всего
	слива	вишня	черешня	абрикос	другие косточко- вые	
34,4	10,7	21,0	0,1	0,5	2,1	0,0
39,5	13,1	24,8	0,0	0,4	1,2	0,0
41,1	13,6	25,9	0,0	0,4	1,2	0,0
2,2	0,9	0,9	-	-	0,4	-
31,7	9,5	19,0	0,1	0,6	2,5	0,0
36,1	12,0	22,4	0,5	0,1	1,2	0,1
0,3	0,1	0,0	-	-	0,2	-
45,0	14,8	17,8	0,1	0,0	12,3	-
33,2	13,4	17,1	0,0	0,0	2,6	-
-	-	-	-	-	-	-
35,2	9,8	22,7	0,0	0,7	2,0	0,0
25,7	2,1	0,6	-	-	22,9	-
33,1	9,7	21,9	0,3	0,3	0,9	0,0
22,2	7,5	13,3	0,1	0,1	1,1	0,0
26,7	5,0	6,0	0,1	0,2	15,5	-
19,5	10,3	7,1	0,0	0,0	2,1	-
27,3	8,6	17,2	0,1	0,1	1,3	-
0,1	-	0,1	-	-	-	-
37,1	8,3	21,5	0,0	0,1	7,2	-
43,6	15,0	25,8	0,1	0,9	1,8	0,0
8,2	4,4	3,3	0,003	0,5	0,0	-
47,6	11,2	31,8	0,1	3,9	0,6	0,6
21,5	5,9	13,6	0,0	0,0	2,0	0,0
28,6	12,5	13,6	-	0,2	2,2	-
16,5	2,5	3,7	-	0,0	10,3	-

**СТРУКТУРА ПЛОЩАДЕЙ МНОГОЛЕТНИХ НАСАЖДЕНИЙ
ПО КАТЕГОРИЯМ ХОЗЯЙСТВ**

	Ягодники – всего	в том числе	
		земляника, клубника	малина, ежевика
Республика Бурятия	52,6	9,8	22,4
в том числе:			
Городские округа	46,3	2,1	22,7
город Улан-Удэ	45,3	2,1	22,2
город Северобайкальск	70,5	2,2	34,8
Муниципальные районы	55,9	13,8	22,2
Баргузинский	48,8	10,4	26,2
Баунтовский эвенкийский	99,6	0,4	36,1
Бичурский	48,7	1,0	19,9
Джидинский	50,9	0,7	12,1
Еравнинский	99,2	3,0	16,9
Заиграевский	49,6	6,1	21,4
Закаменский	68,3	0,5	40,9
Иволгинский	54,3	3,8	32,5
Кабанский	69,8	46,7	15,2
Кижингинский	52,4	0,5	18,3
Курумканский	69,6	1,3	23,9
Кяхтинский	57,8	1,8	23,7
Муйский	99,2	6,7	40,3
Мухоршибирский	51,8	1,9	21,9
Прибайкальский	51,4	6,8	28,5
Северо-Байкальский	78,7	14,8	30,7
Селенгинский	26,3	2,1	11,1
Тарбагатайский	69,1	2,3	45,5
Тункинский	69,1	8,5	24,5
Хоринский	62,7	0,6	15,1

**СТРУКТУРА ПЛОЩАДЕЙ МНОГОЛЕТНИХ НАСАЖДЕНИЙ
ПО КАТЕГОРИЯМ ХОЗЯЙСТВ**

Продолжение табл.92

смородина всех видов	крыжовник	рябина черноплодная	облепиха	другие ягодники
9,0	1,9	0,7	3,5	5,3
7,3	1,7	0,8	5,1	6,5
7,0	1,7	0,8	4,8	6,6
15,2	2,0	0,2	12,4	3,7
9,9	2,0	0,6	2,7	4,7
6,2	2,2	1,0	1,0	1,7
52,5	0,6	0,2	4,1	5,6
19,3	3,8	0,2	2,4	2,0
32,9	3,4	0,1	0,7	1,0
58,2	4,4	-	5,5	11,2
6,7	1,7	0,6	3,3	9,7
18,8	2,2	0,0	5,5	0,3
8,6	1,8	0,5	2,4	4,7
3,8	0,8	0,6	1,1	1,6
25,6	3,7	0,4	2,2	1,6
31,1	8,6	0,4	1,4	3,0
25,6	4,2	0,1	0,7	1,5
41,3	3,4	0,2	3,2	4,1
18,3	3,1	0,3	3,9	2,3
9,3	2,0	1,2	2,0	1,6
14,6	2,8	0,6	7,4	8,0
10,2	1,5	0,3	0,2	0,9
9,7	2,6	0,1	6,9	2,0
15,8	3,5	0,7	7,2	8,9
33,0	9,3	0,1	2,1	2,4

СТРУКТУРА ПЛОЩАДЕЙ МНОГОЛЕТНИХ НАСАЖДЕНИЙ
ПО КАТЕГОРИЯМ ХОЗЯЙСТВ

**93. СТРУКТУРА ПЛОЩАДЕЙ МНОГОЛЕТНИХ ПЛОДОВЫХ
НАСАЖДЕНИЙ И ЯГОДНЫХ КУЛЬТУР
ПО КАТЕГОРИЯМ ХОЗЯЙСТВ**

(на 1 июля 2016 г.; в процентах от общей площади многолетних плодовых насаждений и
ягодных культур в хозяйствах всех категорий)

	Сельскохозяйст- венные организации	Крестьянские (фермерские) хозяйства и индивидуальные предприниматели	Хозяйства населения
Республика Бурятия	...	1,2	41,1
в том числе:			
Городские округа	-
город Улан-Удэ	-	-	100
город Северобайкальск	-
Муниципальные районы	31,6
Баргузинский	-	-	100
Баунтовский эвенкийский	-	-	100
Бичурский	-	18,1	81,9
Джидинский	-	13,4	86,6
Еравнинский	-	-	100
Заиграевский	-	0,7	99,3
Закаменский	-	-	100
Иволгинский	-	1,8	98,2
Кабанский	-	-	100
Кижингинский	-	14,4	85,6
Курумканский	-	-	100
Кяхтинский	-	-	100
Муйский	-	-	100
Мухоршибирский	-	-	100
Окинский	-	-	-
Прибайкальский	-	-	100
Северо-Байкальский	-	-	100
Селенгинский	2,6
Тарбагатайский	-	-	100
Тункинский	-	-	100
Хоринский	-	-	100

СТРУКТУРА ПЛОЩАДЕЙ МНОГОЛЕТНИХ НАСАЖДЕНИЙ
ПО КАТЕГОРИЯМ ХОЗЯЙСТВ

**94. СТРУКТУРА ПЛОЩАДЕЙ МНОГОЛЕТНИХ СЕМЕЧКОВЫХ
ПЛОДОВЫХ НАСАЖДЕНИЙ ПО КАТЕГОРИЯМ ХОЗЯЙСТВ**

(на 1 июля 2016 г.; в процентах от общей площади многолетних семечковых
плодовых насаждений в хозяйствах всех категорий)

	Сельскохозяйст- венные организации	Крестьянские (фермерские) хозяйства и индивидуальные предприниматели	Хозяйства населения
Республика Бурятия	4,8	8,0	87,2
в том числе:			
Городские округа	-
город Улан-Удэ	-	-	100
город Северобайкальск	-
Муниципальные районы	81,3
Баргузинский	-	-	100
Баунтовский эвенкийский	-	-	100
Бичурский	-	-	100
Джидинский	-	-	100
Еравнинский	-	-	100
Заиграевский	-	0,7	99,3
Закаменский	-	-	100
Иволгинский	-	-	100
Кабанский	-	-	100
Кижингинский	-	28,6	71,4
Курумканский	-	-	100
Кяхтинский	-	-	100
Муйский	-	-	100
Мухоршибирский	-	-	100
Окинский	-	-	-
Прибайкальский	-	-	100
Северо-Байкальский	-	-	100
Селенгинский	...	39,1	35,3
Тарбагатайский	-	-	100
Тункинский	-	-	100
Хоринский	-	-	100

СТРУКТУРА ПЛОЩАДЕЙ МНОГОЛЕТНИХ НАСАЖДЕНИЙ
ПО КАТЕГОРИЯМ ХОЗЯЙСТВ

**95. СТРУКТУРА ПЛОЩАДЕЙ МНОГОЛЕТНИХ КОСТОЧКОВЫХ
ПЛОДОВЫХ НАСАЖДЕНИЙ ПО КАТЕГОРИЯМ ХОЗЯЙСТВ**

(на 1 июля 2016 г.; в процентах от общей площади многолетних косточковых
плодовых насаждений в хозяйствах всех категорий)

	Сельскохозяйст- венные организации	Крестьянские (фермерские) хозяйства и индивидуальные предприниматели	Хозяйства населения
Республика Бурятия	3,7	1,3	95,0
в том числе:			
Городские округа	-	-	100
город Улан-Удэ	-	-	100
город Северобайкальск	-	-	100
Муниципальные районы	...	2,0	92,1
Баргузинский	-	-	100
Баунтовский эвенкийский	-	-	100
Бичурский	-	-	100
Джидинский	-	-	100
Еравнинский	-	-	-
Заиграевский	-	-	100
Закаменский	-	-	100
Иволгинский	-	-	100
Кабанский	-	-	100
Кижингинский	-	-	100
Курумканский	-	-	100
Кяхтинский	-	-	100
Муйский	-	-	100
Мухоршибирский	-	-	100
Окинский	-	-	-
Прибайкальский	-	-	100
Северо-Байкальский	-	-	100
Селенгинский	...	12,9	50,3
Тарбагатайский	-	-	100
Тункинский	-	-	100
Хоринский	-	-	100

СТРУКТУРА ПЛОЩАДЕЙ МНОГОЛЕТНИХ НАСАЖДЕНИЙ
ПО КАТЕГОРИЯМ ХОЗЯЙСТВ

**96. СТРУКТУРА ПЛОЩАДЕЙ ЯГОДНЫХ КУЛЬТУР
ПО КАТЕГОРИЯМ ХОЗЯЙСТВ**

(на 1 июля 2016 г.; в процентах от общей площади ягодных культур
в хозяйствах всех категорий)

	Сельскохозяйст- венные организации	Крестьянские (фермерские) хозяйства и индивидуальные предприниматели	Хозяйства населения
Республика Бурятия	71,9	0,7	27,4
в том числе:			
Городские округа	-	0,8	99,2
город Улан-Удэ	-	-	100
город Северобайкальск	-	11,6	88,4
Муниципальные районы	78,4	0,7	21,0
Баргузинский	-	-	100
Баунтовский эвенкийский	-	-	100
Бичурский	-	31,3	68,7
Джидинский	-	23,3	76,7
Еравнинский	-	-	100
Заиграевский	-	1,2	98,8
Закаменский	-	-	100
Иволгинский	-	3,2	96,8
Кабанский	-	-	100
Кижингинский	-	13,8	86,2
Курумканский	-	-	100
Кяхтинский	-	-	100
Муйский	-	-	100
Мухоршибирский	-	-	100
Прибайкальский	-	-	100
Северо-Байкальский	-	-	100
Селенгинский	99,2	0,1	0,7
Тарбагатайский	-	-	100
Тункинский	-	-	100
Хоринский	-	-	100

МЕТОДОЛОГИЧЕСКИЕ ПОЯСНЕНИЯ

В **хозяйства всех категорий** включены сельскохозяйственные организации, крестьянские (фермерские) хозяйства, индивидуальные предприниматели и хозяйства населения.

К **сельскохозяйственным организациям** отнесены хозяйственные товарищества, общества и партнерства (в том числе публичные и непубличные акционерные общества), производственные кооперативы, родовые общины, унитарные предприятия, подсобные сельскохозяйственные предприятия несельскохозяйственных организаций.

В соответствии с официальной статистической методологией Росстата в рамках Всероссийской сельскохозяйственной переписи 2016 г. к **подсобным сельскохозяйственным предприятиям несельскохозяйственных организаций** отнесены хозяйства, имеющие посевные площади сельскохозяйственных культур не менее 50 гектаров и (или) не менее 10 голов крупного рогатого скота, или не менее 5 голов коров, или не менее 20 голов свиней, или не менее 15 голов овец или коз, или не менее 100 голов птицы, или не менее 10 голов лошадей.

К **малым сельскохозяйственным предприятиям (включая микропредприятия)** отнесены юридические лица – коммерческие организации, внесенные в единый государственный реестр юридических лиц и соответствующие условиям, установленным Федеральным законом от 24 июля 2007 г. № 209-ФЗ «О развитии малого и среднего предпринимательства в Российской Федерации».

Крестьянское (фермерское) хозяйство – объединение граждан, связанных родством и (или) свойством, имеющих в общей собственности имущество и совместно осуществляющих производственную и иную хозяйственную деятельность (производство, переработку, хранение, транспортировку и реализацию сельскохозяйственной продукции), основанную на их личном участии (статья 1 Федерального закона от 11 июня 2003 г. № 74-ФЗ «О крестьянском (фермерском) хозяйстве»).

Индивидуальный предприниматель – гражданин (физическое лицо), занимающийся предпринимательской деятельностью без образования юридического лица с момента его государственной регистрации в соответствии со статьей 23 Гражданского кодекса Российской Федерации и заявивший в Свидетельстве о государственной регистрации виды деятельности, отнесенные согласно Общероссийскому классификатору видов экономической деятельности (ОКВЭД) к сельскому хозяйству.

К **хозяйствам населения** отнесены личные подсобные и другие индивидуальные хозяйства граждан, а также хозяйства граждан, имеющих земельные участки в садоводческих, огороднических и дачных некоммерческих объединениях.

Личное подсобное хозяйство – форма непредпринимательской деятельности по производству и переработке сельскохозяйственной продукции, осуществляемой личным трудом гражданина и членов его семьи в целях удовлетворения личных потребностей на земельном участке, предоставленном или приобретенном для ведения личного подсобного хозяйства. Землепользование хозяйств может состоять из приусадебных и полевых участков (статьи 2, 4 Федерального закона от 7 июля 2003 г. № 112-ФЗ «О личном подсобном хозяйстве»).

К **другим индивидуальным хозяйствам граждан** отнесены:

- граждане, имеющие земельные участки для индивидуального жилищного строительства с площадью 4 и более соток и занимающиеся сельскохозяйственным производством;

- граждане, имеющие земельные участки (садовые, огородные, дачные и другие), не входящие в некоммерческие объединения граждан;

- граждане, не имеющие земли, но имеющие сельскохозяйственных животных.

Садоводческое, дачное некоммерческое объединение граждан – некоммерческая организация, учрежденная гражданами на добровольных началах для содействия ее членам в решении общих социально-хозяйственных задач ведения садоводства, огородничества и

дачного хозяйства (статья 1 Федерального закона от 15 апреля 1998 г. № 66-ФЗ «О садоводческих, огороднических и дачных некоммерческих объединениях граждан»).

Итоги по категориям сельскохозяйственных производителей, в том числе по хозяйствам граждан в сельских поселениях, городских округах и городских поселениях сформированы в соответствии с Общероссийским классификатором территорий муниципальных образований (ОКТМО). В данные по хозяйствам граждан в сельских поселениях включены также соответствующие сведения по межселенным территориям.

В соответствии с официальной статистической методологией Росстата граждане, имеющие земельный участок в садоводческих, огороднических и дачных некоммерческих объединениях, личные подсобные и другие индивидуальные хозяйства граждан в городских поселениях и городских округах обследовались с применением выборочного метода статистического наблюдения. Сводные данные по этим категориям хозяйств представлены с учетом распространения данных выборочной совокупности на всю генеральную совокупность.

Табл. 1-69. Посевные площади – часть пашни, занятая под посевы сельскохозяйственных культур.

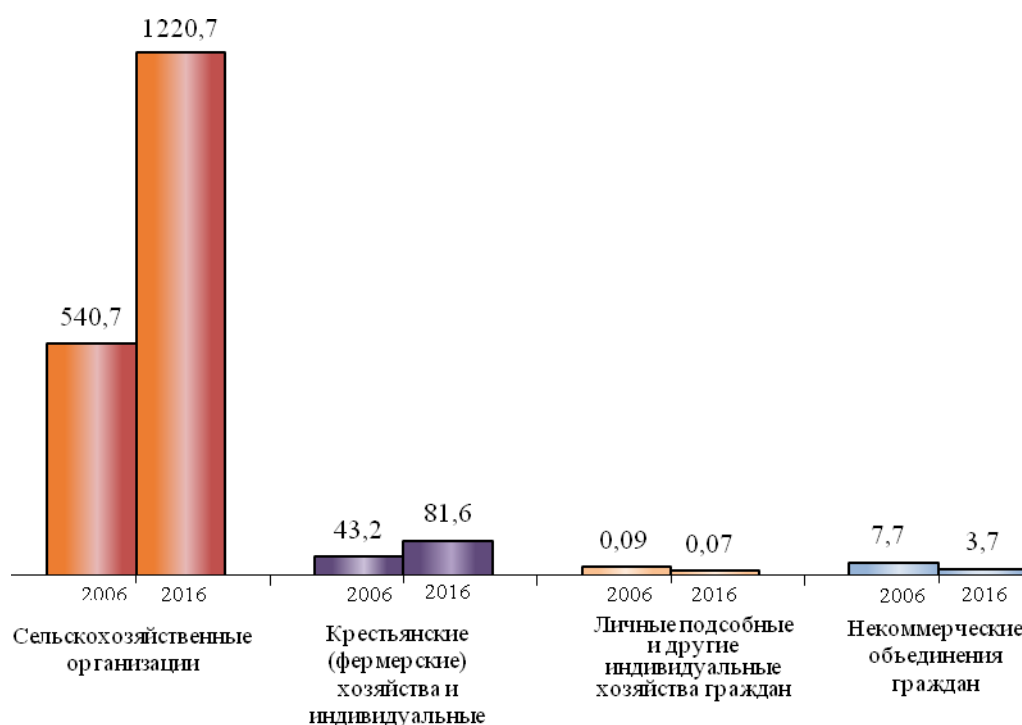
Табл. 70-72. Посевные площади, засеянные элитными семенами. Элитные семена (семена элиты) – семена сельскохозяйственного растения, которые получены от оригинальных семян и соответствуют требованиям нормативных документов в области семеноводства, утвержденных в порядке, установленном Правительством Российской Федерации (статья 7, глава II Федерального закона от 17 декабря 1997 г. № 149-ФЗ «О семеноводстве»).

Табл. 83- 91. Многолетние насаждения – сельскохозяйственное угодье, используемое под искусственные насаждения древесных, кустарниковых (без лесной площади) и некоторых травянистых растений, предназначенных для получения урожая плодово-ягодной, технической и лекарственной продукции. В площадь многолетних плодовых насаждений и ягодных культур включена площадь, занятая плодовыми деревьями, кустарниками, а также ягодниками на обособленных участках.

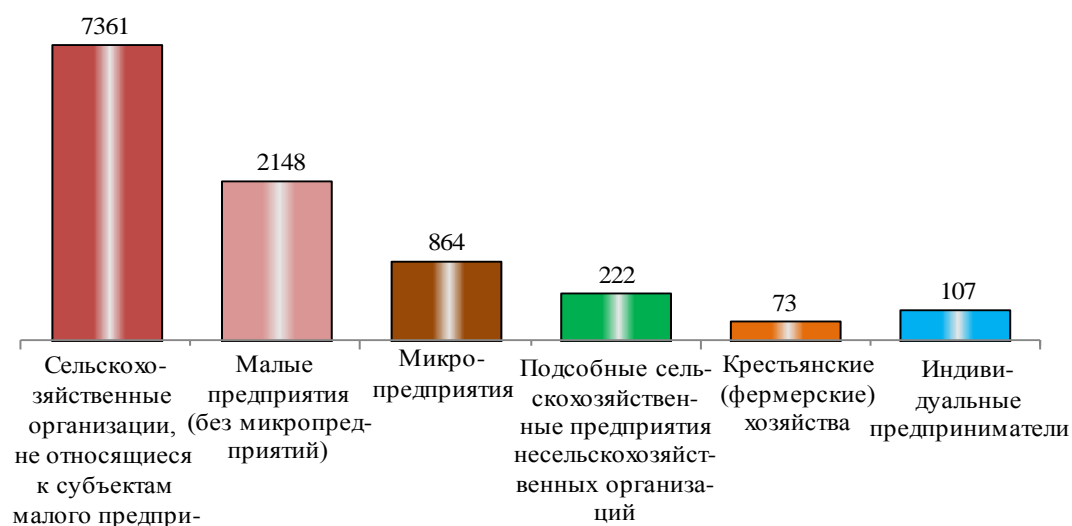


ДИАГРАММЫ

**1. ОБЩАЯ ПОСЕВНАЯ ПЛОЩАДЬ СЕЛЬСКОХОЗЯЙСТВЕННЫХ КУЛЬТУР
ПОД УРОЖАЙ 2006 И 2016 ГГ. В СРЕДНЕМ НА ОДНУ ОРГАНИЗАЦИЮ
(ХОЗЯЙСТВО)¹⁾**
(гектаров)



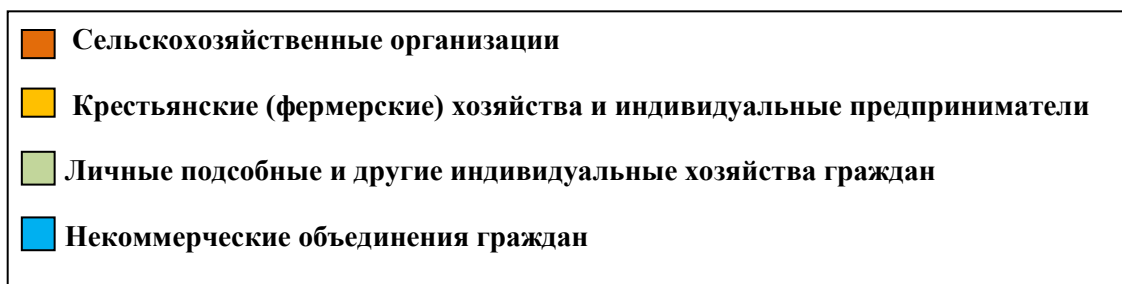
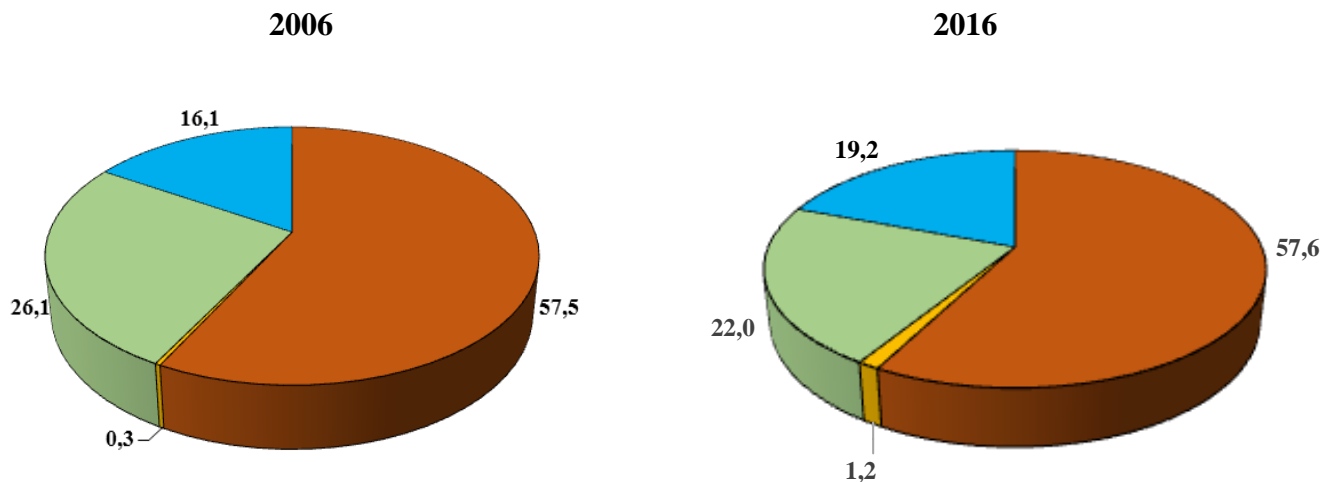
**2. ОБЩАЯ ПОСЕВНАЯ ПЛОЩАДЬ СЕЛЬСКОХОЗЯЙСТВЕННЫХ КУЛЬТУР ПОД
УРОЖАЙ 2016 Г. В СРЕДНЕМ НА ОДНУ ОРГАНИЗАЦИЮ (ХОЗЯЙСТВО)¹⁾**
(гектаров)



¹⁾ В расчете на одну организацию (хозяйство), имевшую общую посевную площадь.

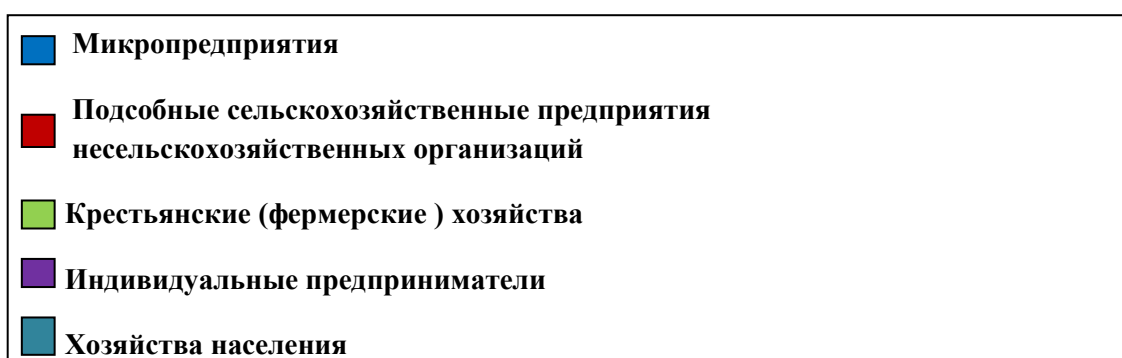
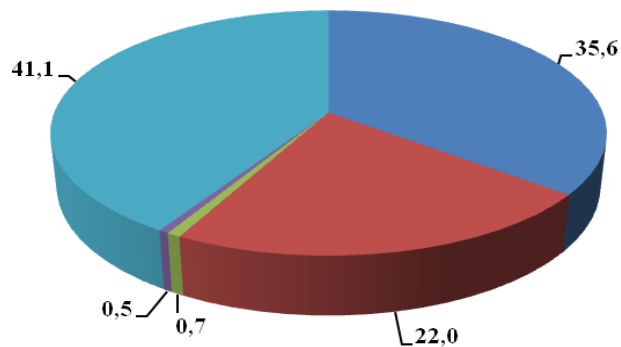
3. СТРУКТУРА ПЛОЩАДЕЙ МНОГОЛЕТНИХ НАСАЖДЕНИЙ В 2006 И 2016 ГГ. ПО КАТЕГОРИЯМ ХОЗЯЙСТВ

(на 1 июля; в процентах от общей площади многолетних плодовых насаждений и ягодных культур в хозяйствах всех категорий)



4. СТРУКТУРА ПЛОЩАДЕЙ МНОГОЛЕТНИХ НАСАЖДЕНИЙ В 2016 Г. ПО КАТЕГОРИЯМ ХОЗЯЙСТВ

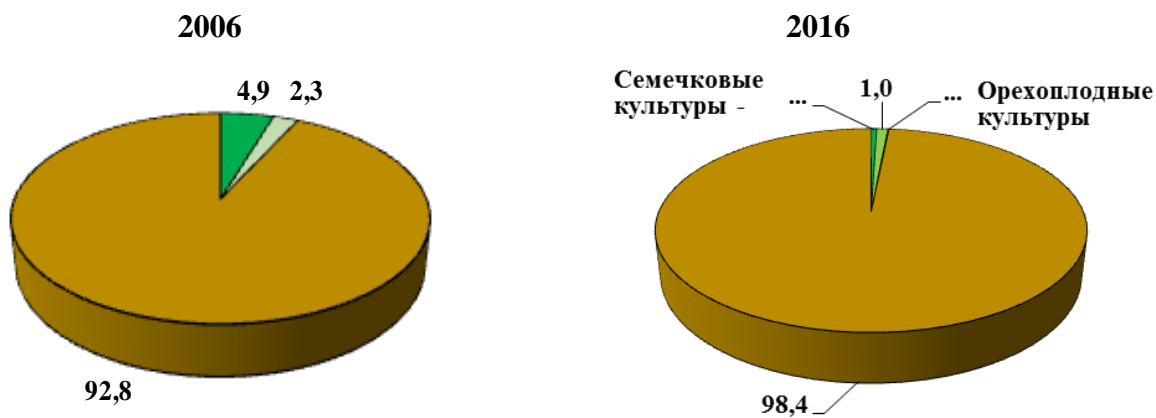
(на 1 июля; в процентах от общей площади многолетних плодовых насаждений и ягодных культур в хозяйствах всех категорий)




5. СТРУКТУРА ПЛОЩАДЕЙ ПО ВИДАМ МНОГОЛЕТНИХ НАСАЖДЕНИЙ В 2006 И 2016 ГГ. ПО КАТЕГОРИЯМ ХОЗЯЙСТВ

(на 1 июля; в процентах от общей площади плодовых насаждений и ягодных культур в соответствующей категории хозяйств)


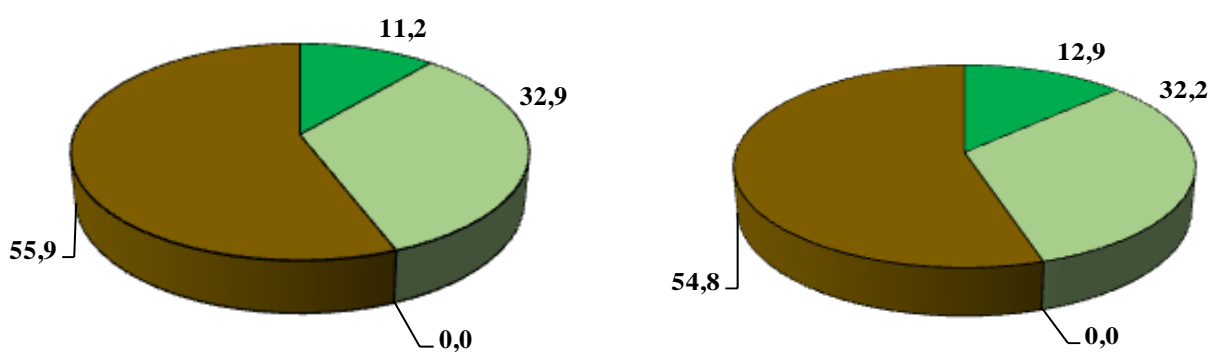
Сельскохозяйственные организации



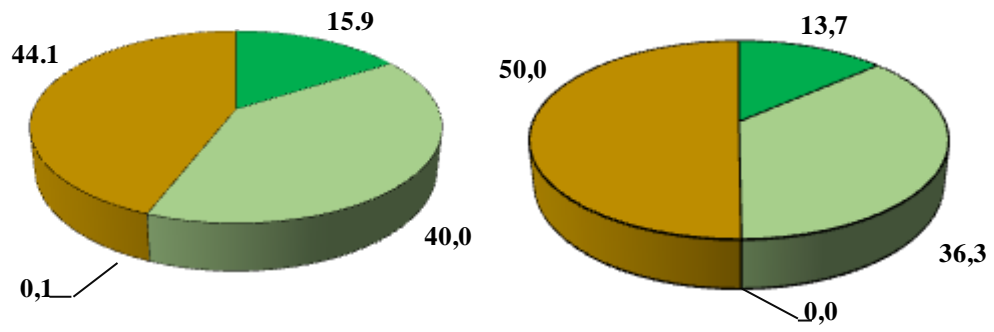
Крестьянские (фермерские) хозяйства и индивидуальные предприниматели



Личные подсобные хозяйства

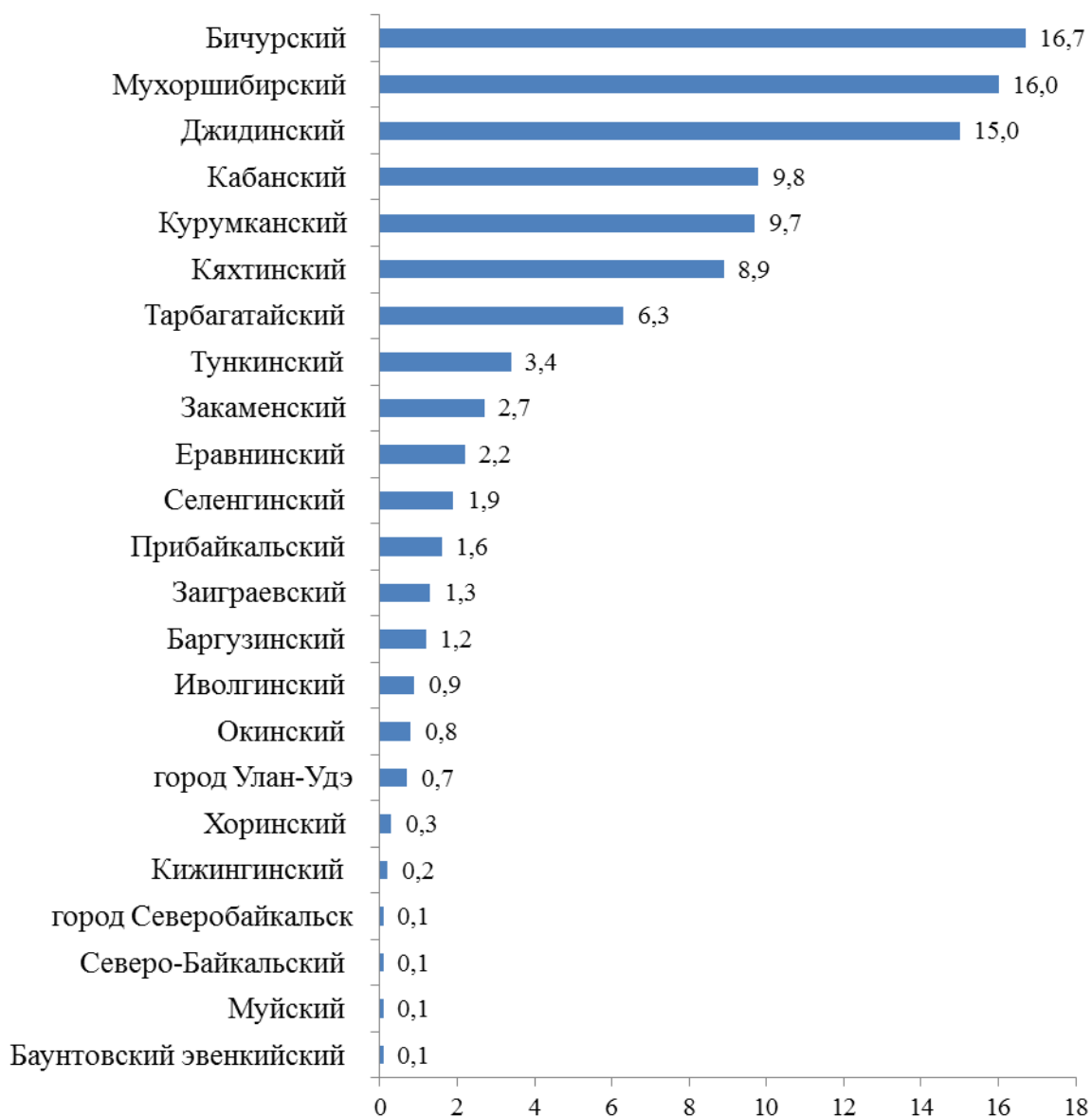


Садоводческие некоммерческие объединения граждан



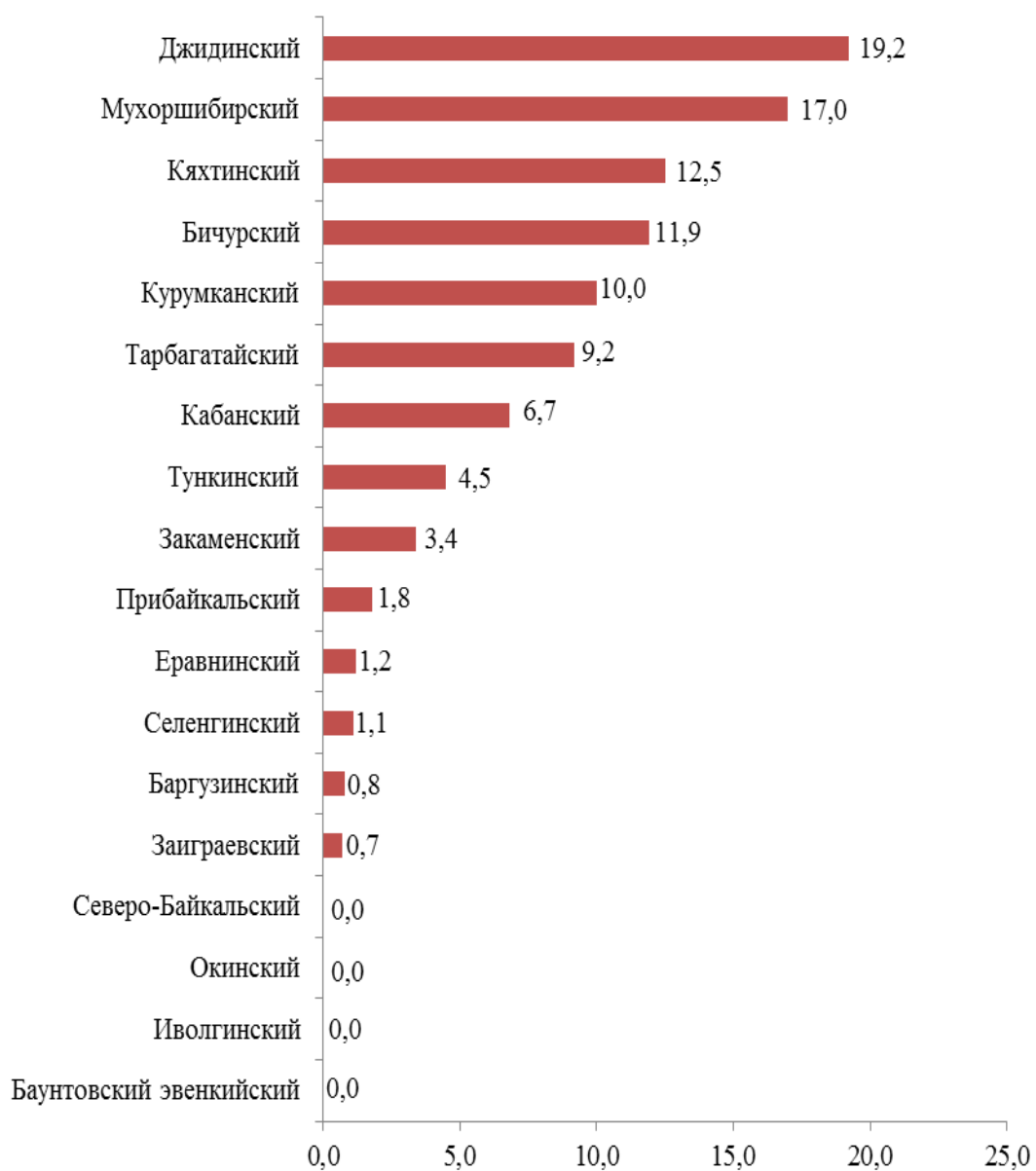
6. УДЕЛЬНЫЙ ВЕС МУНИЦИПАЛЬНЫХ ОБРАЗОВАНИЙ РЕСПУБЛИКИ БУРЯТИЯ В ОБЩЕЙ ПОСЕВНОЙ ПЛОЩАДИ СЕЛЬСКОХОЗЯЙСТВЕННЫХ КУЛЬТУР ПОД УРОЖАЙ 2016 Г.

(в процентах от общей посевной площади сельскохозяйственных культур в хозяйствах
всех категорий Республики Бурятия)



7. УДЕЛЬНЫЙ ВЕС МУНИЦИПАЛЬНЫХ ОБРАЗОВАНИЙ РЕСПУБЛИКИ БУРЯТИЯ В ОБЩЕЙ ПОСЕВНОЙ ПЛОЩАДИ ЗЕРНОВЫХ И ЗЕРНОБОБОВЫХ КУЛЬТУР ПОД УРОЖАЙ 2016Г¹⁾.

(в процентах от общей посевной площади зерновых и зернобобовых культур в хозяйствах всех категорий Республики Бурятия)



8. УДЕЛЬНЫЙ ВЕС МУНИЦИПАЛЬНЫХ ОБРАЗОВАНИЙ РЕСПУБЛИКИ БУРЯТИЯ В ОБЩЕЙ ПОСЕВНОЙ ПЛОЩАДИ КАРТОФЕЛЯ ПОД УРОЖАЙ 2016 Г.

(в процентах от общей посевной площади картофеля в хозяйствах всех категорий Республики Бурятия)



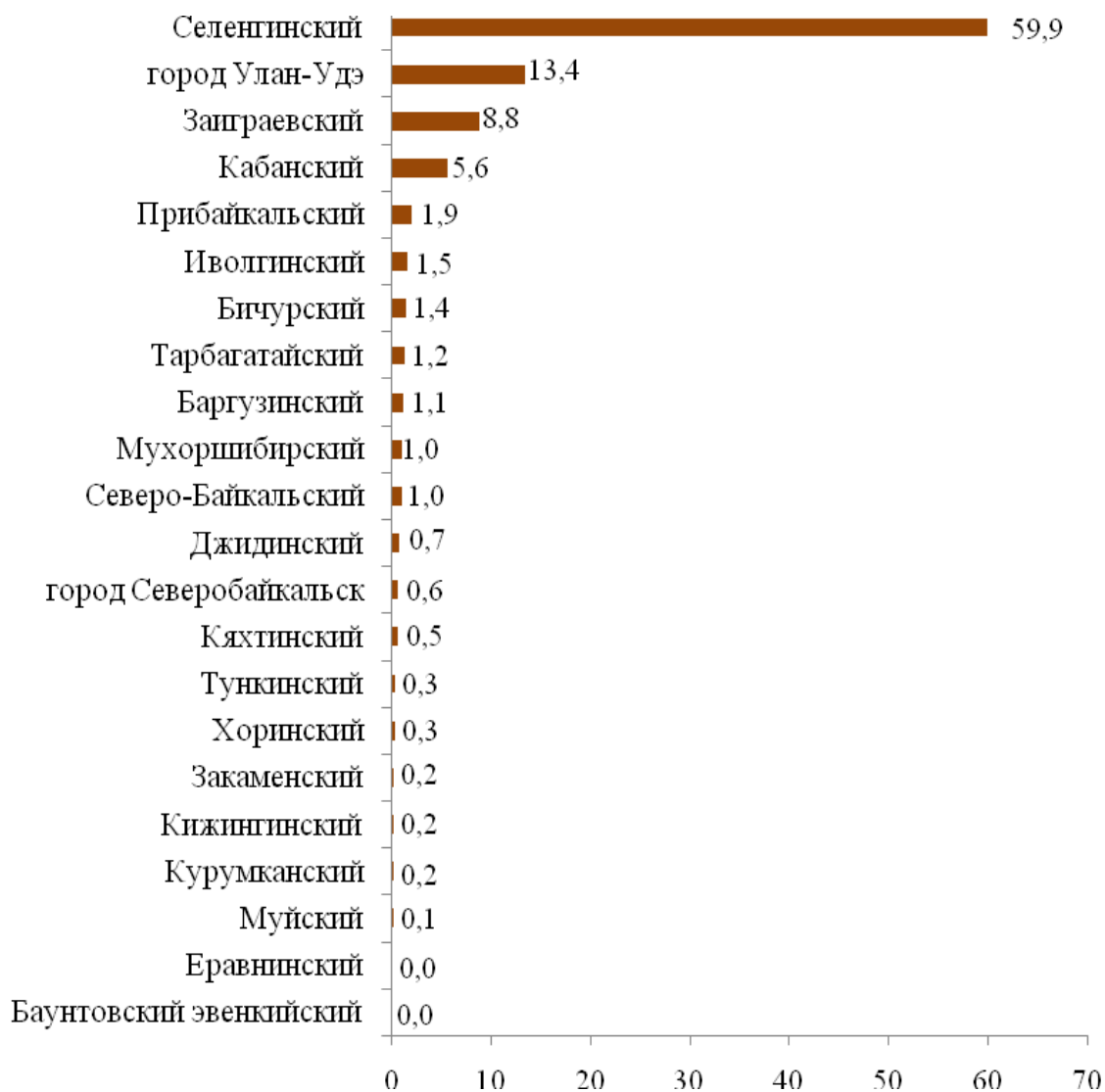
9. УДЕЛЬНЫЙ ВЕС МУНИЦИПАЛЬНЫХ ОБРАЗОВАНИЙ РЕСПУБЛИКИ БУРЯТИЯ В ОБЩЕЙ ПОСЕВНОЙ ПЛОЩАДИ ОВОЩНЫХ И БАХЧЕВЫХ КУЛЬТУР ПОД УРОЖАЙ 2016 Г.

(в процентах от общей посевной площади овощных и бахчевых культур в хозяйствах всех категорий Республики Бурятия)



**10. УДЕЛЬНЫЙ ВЕС МУНИЦИПАЛЬНЫХ ОБРАЗОВАНИЙ
РЕСПУБЛИКИ БУРЯТИЯ В ОБЩЕЙ ПЛОЩАДИ МНОГОЛЕТНИХ ПЛОДОВЫХ
НАСАЖДЕНИЙ И ЯГОДНЫХ КУЛЬТУР ПОД УРОЖАЙ 2016 Г.**

(в процентах от общей площади многолетних плодовых насаждений и ягодных культур
в хозяйствах всех категорий Республики Бурятия)



**Территориальный орган Федеральной службы
государственной статистики по Республике Бурятия**

ВСЕРОССИЙСКАЯ СЕЛЬСКОХОЗЯЙСТВЕННАЯ ПЕРЕПИСЬ 2016 ГОДА

Том 4.

**ПОСЕВНЫЕ ПЛОЩАДИ СЕЛЬСКОХОЗЯЙСТВЕННЫХ КУЛЬТУР И ПЛОЩАДИ
МНОГОЛЕТНИХ НАСАЖДЕНИЙ
И ЯГОДНЫХ КУЛЬТУР**

КНИГА 1. Площади сельскохозяйственных культур и многолетних насаждений

Официальное издание

Ответственный за выпуск:

С.Г. Федорова
М.Б. Сибирская
Тел.237-073

Компьютерная верстка

Аюшеева Е.А.

При использовании информации ссылка
на Бурятстат обязательна

Подписано в печать **11.01.2018**

Формат бумаги А 4

Тираж 6 экз. Объем 100 п.л. Заказ № 79

Отпечатано в отделе информационно- статистических услуг
Территориального органа Федеральной службы
государственной статистики по Республике Бурятия

670000, г.Улан-Удэ, ул. Толстого,3
Телефон: (301-2) 22-29-18